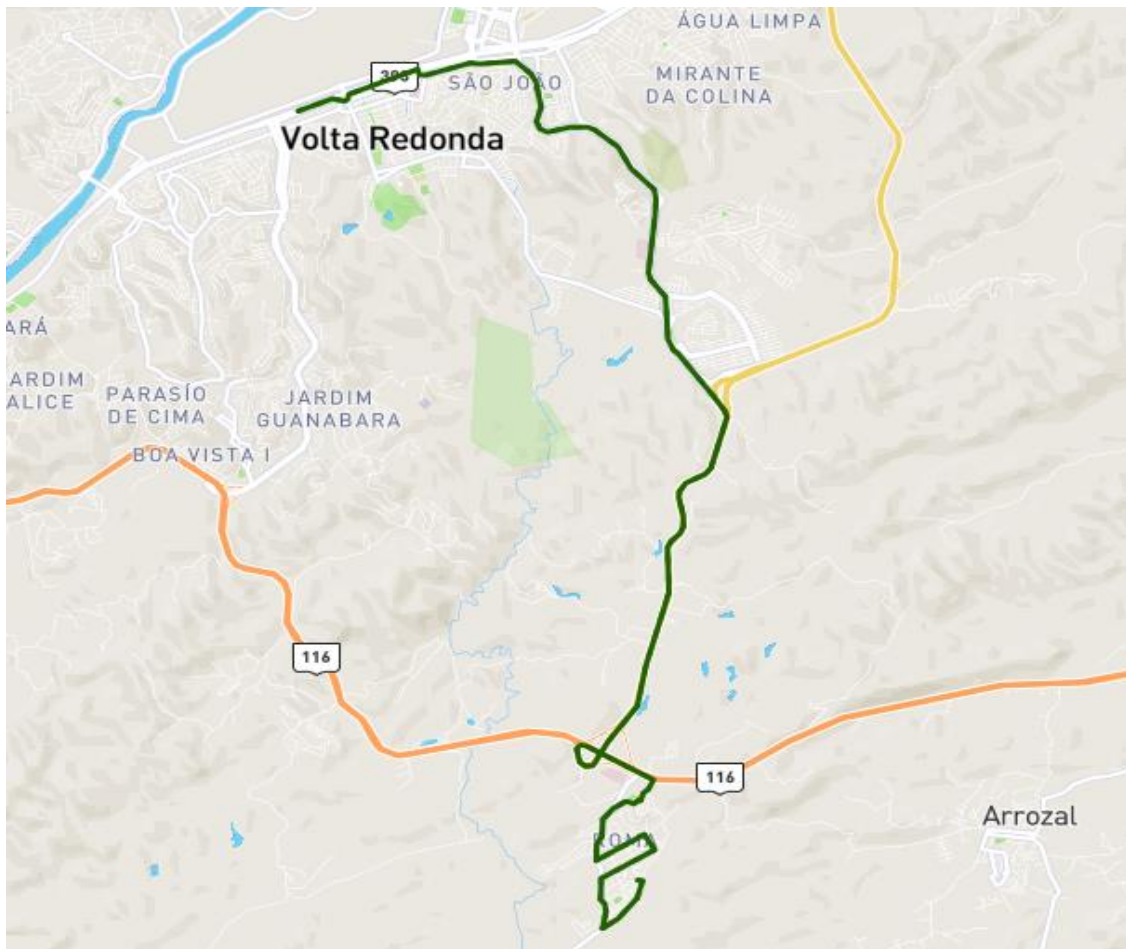


## DTP – DIRETORIA DE TRANSPORTE DE PASSAGEIROS

### ANEXO II - ITINERÁRIO

LINHA:	180	RÓTULO:	CONFORTO X ROMA II				
O. S. Nº:	132/2023	DATA ATUALIZAÇÃO:	07/11/2023	EM VIGOR A PARTIR:	09/11/2023		
ITINERÁRIO:	PADRÃO	Km IDA:	18,7	Km VOLTA:	21,8	Km TOTAL:	40,5

Rod. Lucio Meira, Av. dos Trabalhadores, Av. Doutor Nelson dos Santos Gonçalves, Rua Gustavo Lira, Rod. Dos Metalúrgicos, Rod. Presidente Dutra, Rua Vinte e Um de Abril, Rua Dezenove de Abril, Rua Dezenove de Novembro, Rua Baobá, Estrada Francisco Vilela Arantes, Avenida Olimpio Teixeira, Rua Siriema, Avenida Faisão, Estrada Francisco Vilela Arantes, Estrada Getulândia, Rua 13.

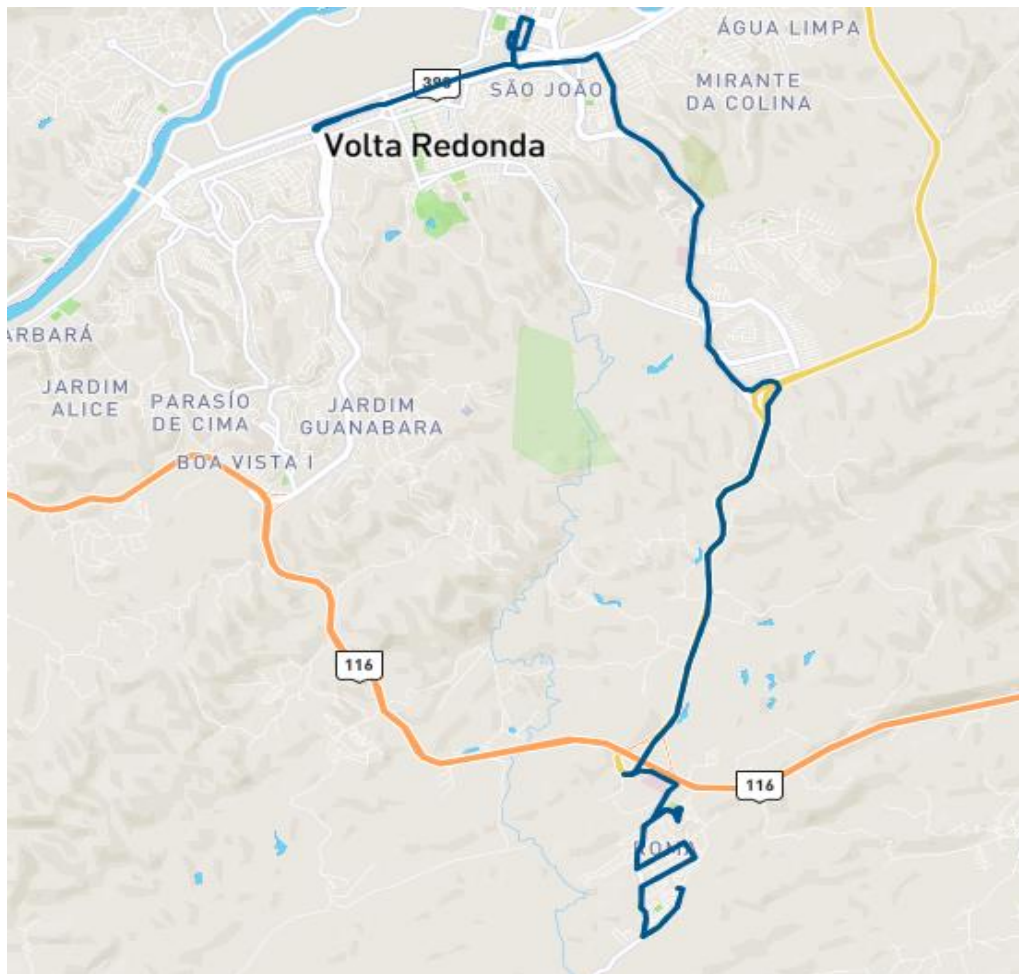


## DTP – DIRETORIA DE TRANSPORTE DE PASSAGEIROS

### ANEXO II - ITINERÁRIO

LINHA:	180	RÓTULO:	CONFORTO X ROMA II				
O. S. Nº:	132/2023	DATA ATUALIZAÇÃO:	07/11/2023	EM VIGOR A PARTIR:	09/11/2023		
ITINERÁRIO:	PADRÃO	Km IDA:	18,7	Km VOLTA:	21,8	Km TOTAL:	40,5

Rua 13, Estrada Getulândia, Estrada Francisco Vilela Arantes, Avenida Faisão, Rua Siriema, Avenida Olímpio Teixeira, Estrada Francisco Vilela Arantes, Rua Baobá, Rua Dezenove de Abril, Rua Dezenove de Novembro, Rua Baobá, Estrada Francisco Vilela Arantes, Rodovia dos Metalúrgicos, Rua Capitão Benedito Lopes Bragança, Av. Amaral Peixoto, Viaduto Nossa Senhora Das Graças, Rua José Fulgencio Neto, AV. Paulo de Frontin, Rua Neme Felipe, Rua 537, Rua 552, Viaduto Nossa Senhora Das Graças, Av. dos Trabalhadores, Rod. Lucio Meira.

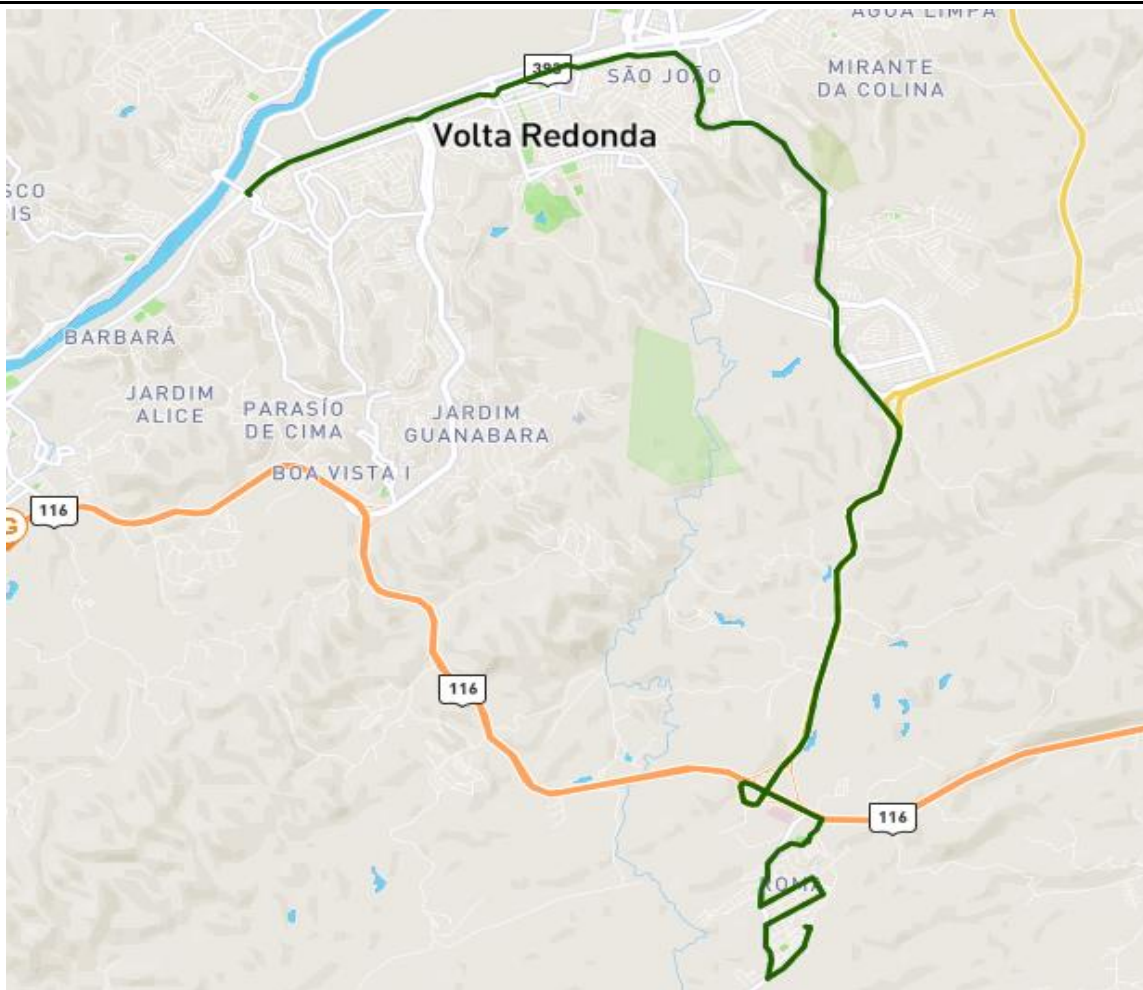


## DTP – DIRETORIA DE TRANSPORTE DE PASSAGEIROS

### ANEXO II - ITINERÁRIO

LINHA:	180	RÓTULO:	CONFORTO X ROMA II				
O. S. Nº:	132/2023	DATA ATUALIZAÇÃO:	07/11/2023	EM VIGOR A PARTIR:	09/11/2023		
ITINERÁRIO:	A	Km IDA:	20,9	Km VOLTA:	21,6	Km TOTAL:	42,5

Terminal Castelo Branco - Ponte Alta, R. Dom Pedro II, Rod. Doutor Sérgio Braga, Rod. Lucio Meira, Av. dos Trabalhadores, Av. Doutor Nelson dos Santos Gonçalves, Rua Gustavo Lira, Rod. Dos Metalúrgicos, Rod. Presidente Dutra, Rua Vinte e Um de Abril, Rua Dezenove de Abril, Rua Dezenove de Novembro, Rua Baobá, Estrada Francisco Vilela Arantes, Avenida Olimpio Teixeira, Rua Siriema, Avenida Faisão, Estrada Francisco Vilela Arantes, Estrada Getulândia, Rua 13.

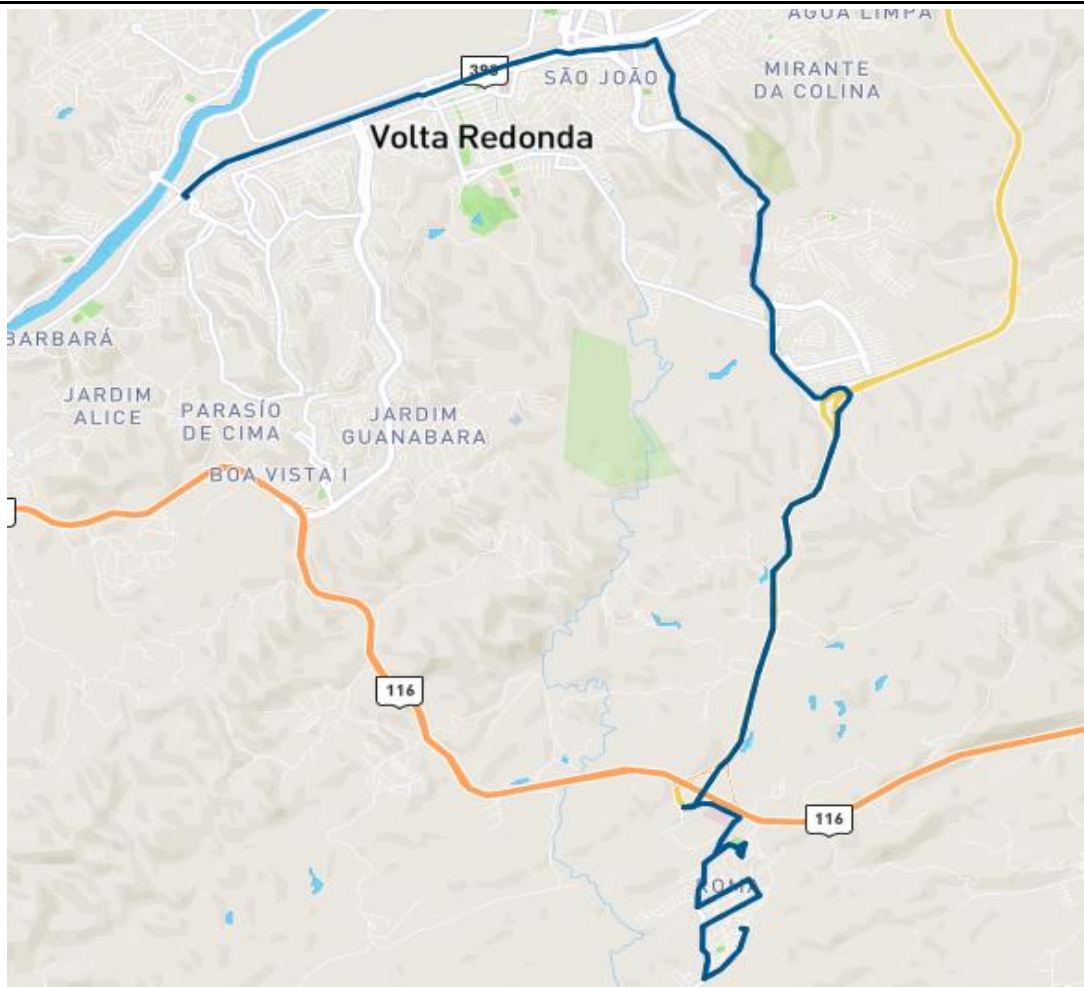


## DTP – DIRETORIA DE TRANSPORTE DE PASSAGEIROS

### ANEXO II - ITINERÁRIO

LINHA:	180	RÓTULO:	CONFORTO X ROMA II				
O. S. Nº:	132/2023	DATA ATUALIZAÇÃO:	07/11/2023	EM VIGOR A PARTIR:	09/11/2023		
ITINERÁRIO:	A	Km IDA:	20,9	Km VOLTA:	21,6	Km TOTAL:	42,5

Rua 13, Estrada Getulândia, Estrada Francisco Vilela Arantes, Avenida Faisão, Rua Siriema, Avenida Olímpio Teixeira, Estrada Francisco Vilela Arantes, Rua Baobá, Rua Dezenove de Abril, Rua Dezenove de Novembro, Rua Baobá, Estrada Francisco Vilela Arantes, Rodovia dos Metalúrgicos, Rua Capitão Benedito Lopes Bragança, Av. Amaral Peixoto, Av. dos Trabalhadores, Rod. Lucio Meira, Rod. Doutor Sérgio Braga, Terminal Castelo Branco - Ponte Alta.

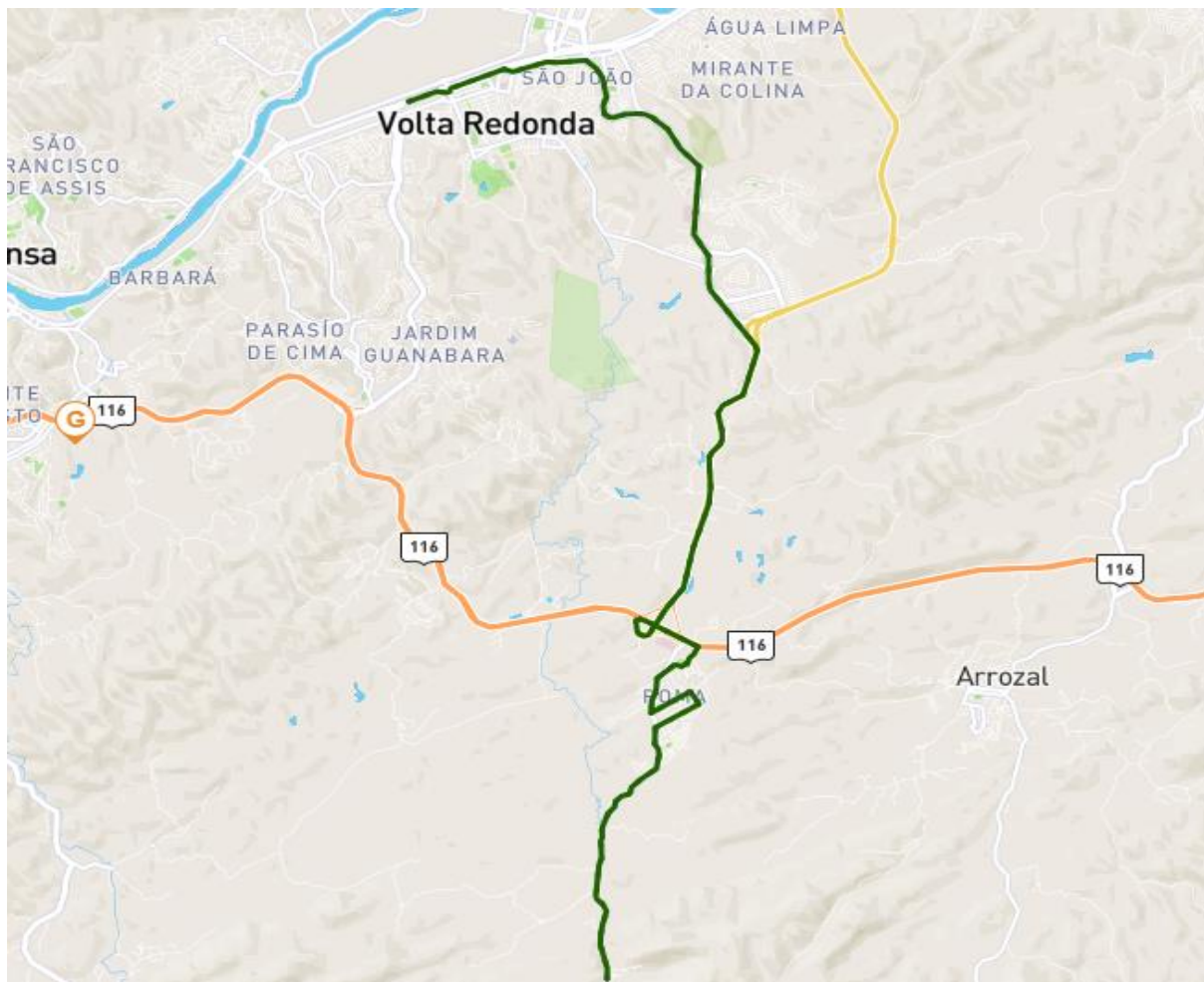


## DTP – DIRETORIA DE TRANSPORTE DE PASSAGEIROS

### ANEXO II - ITINERÁRIO

LINHA:	180	RÓTULO:	CONFORTO X ROMA II				
O. S. Nº:	132/2023	DATA ATUALIZAÇÃO:	07/11/2023	EM VIGOR A PARTIR:	09/11/2023		
ITINERÁRIO:	B	Km IDA:	21,4	Km VOLTA:	24,4	Km TOTAL:	45,8

Rod. Lucio Meira, Av. dos Trabalhadores, Av. Doutor Nelson dos Santos Gonçalves, Rua Gustavo Lira, Rod. Dos Metalúrgicos, Rod. Presidente Dutra, Rua Vinte e Um de Abril, Rua Dezenove de Abril, Rua Dezenove de Novembro, Rua Baobá, Estrada Francisco Vilela Arantes, Avenida Olimpio Teixeira, Rua Siriema, Avenida Faisão, Estrada Francisco Vilela Arantes, Rua Santa Bárbara.

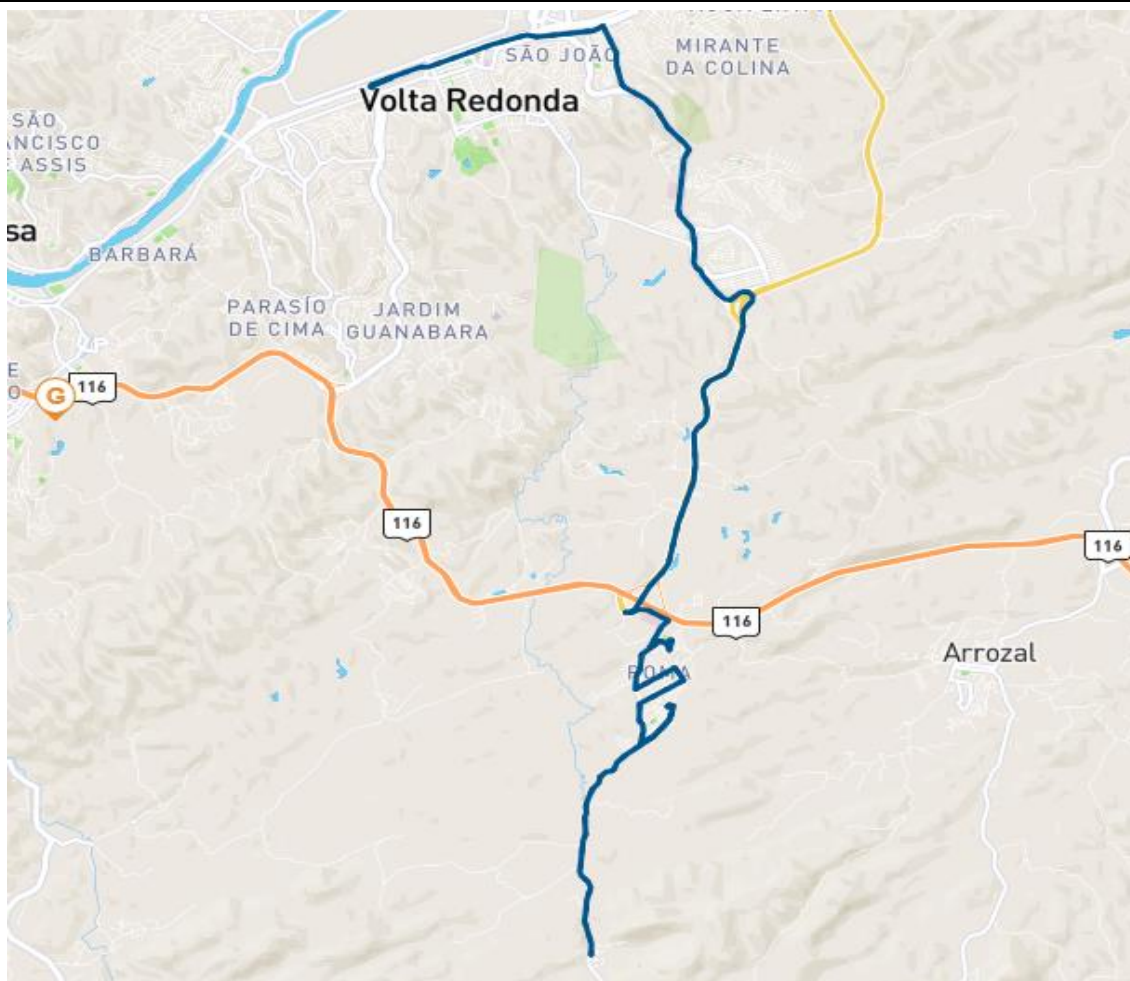


## DTP – DIRETORIA DE TRANSPORTE DE PASSAGEIROS

### ANEXO II - ITINERÁRIO

LINHA:	180	RÓTULO:	CONFORTO X ROMA II				
O. S. Nº:	132/2023	DATA ATUALIZAÇÃO:	07/11/2023	EM VIGOR A PARTIR:	09/11/2023		
ITINERÁRIO:	B	Km IDA:	21,4	Km VOLTA:	24,4	Km TOTAL:	45,8

Rua Santa Bárbara, Estrada Francisco Vilela Arantes, Estrada Getulândia, Rua 13, Estrada Getulândia, Estrada Francisco Vilela Arantes, Avenida Faisão, Rua Siriema, Avenida Olimpio Teixeira, Estrada Francisco Vilela Arantes, Rua Baobá, Rua Dezenove de Abril, Rua Dezenove de Novembro, Rua Baobá, Estrada Francisco Vilela Arantes, Rodovia dos Metalúrgicos, Rua Capitão Benedito Lopes Bragança, Av. Amaral Peixoto, Av. dos Trabalhadores, Rod. Lucio Meira.

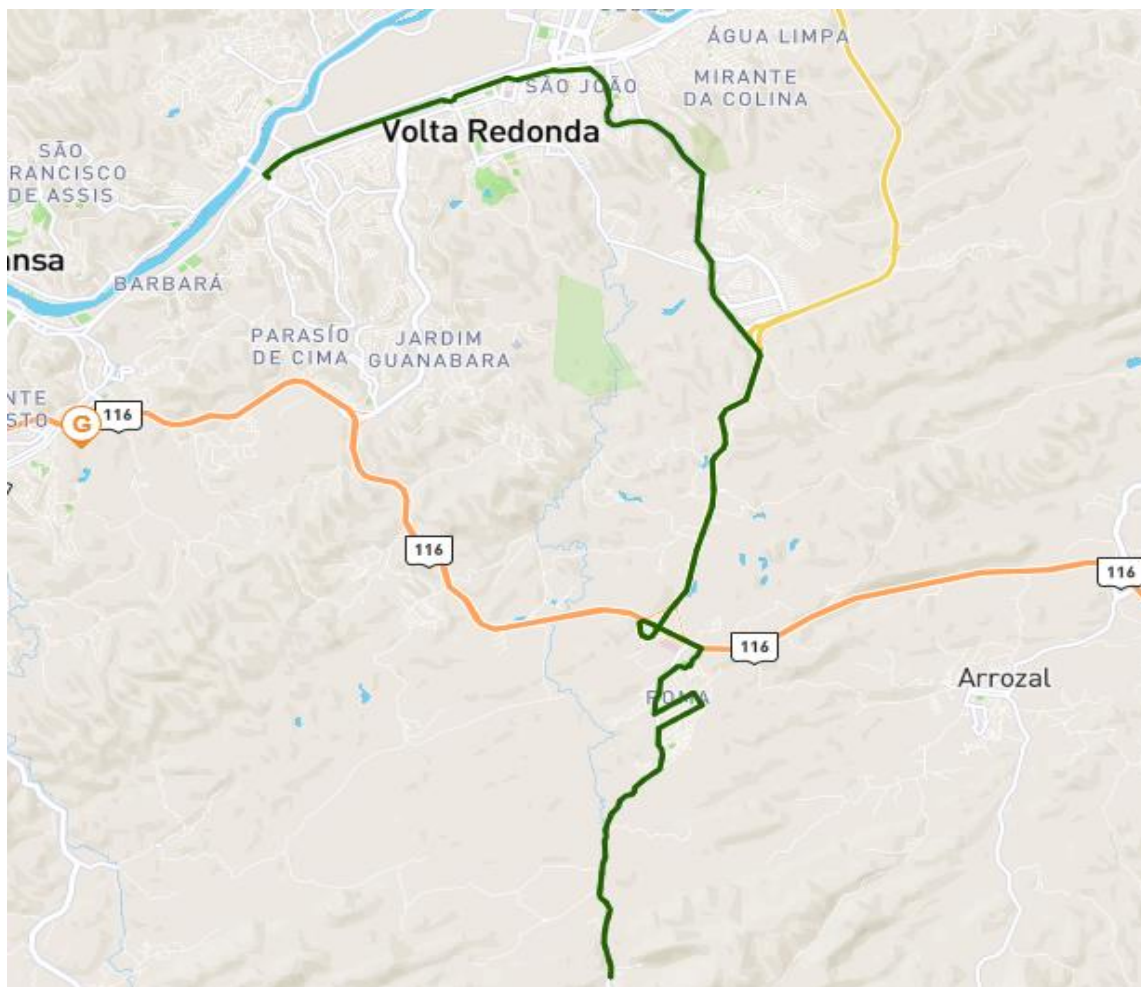


## DTP – DIRETORIA DE TRANSPORTE DE PASSAGEIROS

### ANEXO II - ITINERÁRIO

LINHA:	180	RÓTULO:	CONFORTO X ROMA II				
O. S. Nº:	132/2023	DATA ATUALIZAÇÃO:	07/11/2023	EM VIGOR A PARTIR:	09/11/2023		
ITINERÁRIO:	C	Km IDA:	23,7	Km VOLTA:	24,6	Km TOTAL:	48,3

Terminal Castelo Branco - Ponte Alta, R. Dom Pedro II, Rod. Doutor Sérgio Braga, Rod. Lucio Meira, Av. dos Trabalhadores, Av. Doutor Nelson dos Santos Gonçalves, Rua Gustavo Lira, Rod. Dos Metalúrgicos, Rod. Presidente Dutra, Rua Vinte e Um de Abril, Rua Dezenove de Abril, Rua Dezenove de Novembro, Rua Baobá, Estrada Francisco Vilela Arantes, Avenida Olimpio Teixeira, Rua Siriema, Avenida Faisão, Estrada Francisco Vilela Arantes, Rua Santa Bárbara.

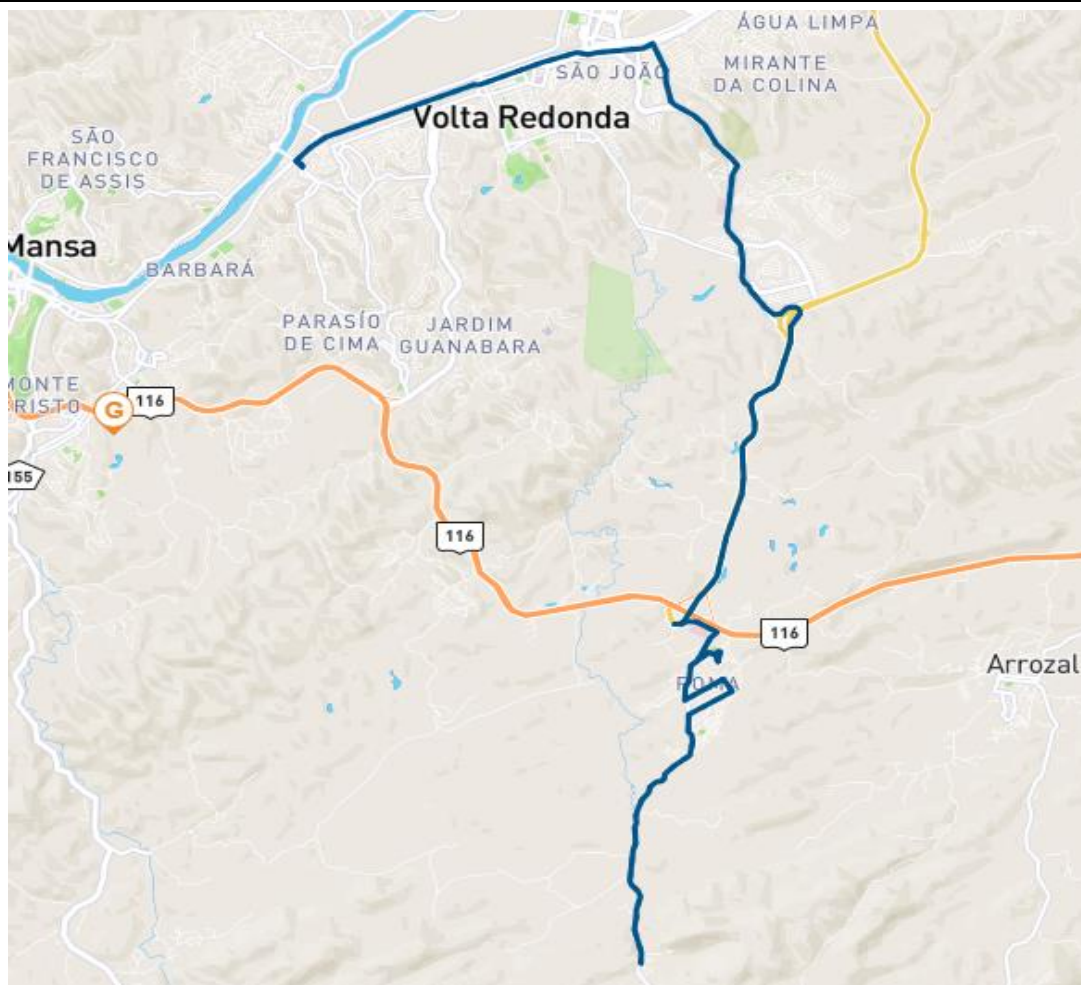


## DTP – DIRETORIA DE TRANSPORTE DE PASSAGEIROS

### ANEXO II - ITINERÁRIO

LINHA:	180	RÓTULO:	CONFORTO X ROMA II				
O. S. Nº:	132/2023	DATA ATUALIZAÇÃO:	07/11/2023	EM VIGOR A PARTIR:	09/11/2023		
ITINERÁRIO:	C	Km IDA:	23,7	Km VOLTA:	24,6	Km TOTAL:	48,3

Rua Santa Bárbara, Estrada Francisco Vilela Arantes, Estrada Getulândia, Rua 13, Estrada Getulândia, Estrada Francisco Vilela Arantes, Avenida Faisão, Rua Siriema, Avenida Olímpio Teixeira, Estrada Francisco Vilela Arantes, Rua Baobá, Rua Dezenove de Abril, Rua Dezenove de Novembro, Rua Baobá, Estrada Francisco Vilela Arantes, Rodovia dos Metalúrgicos, Rua Capitão Benedito Lopes Bragança, Av. Amaral Peixoto, Av. dos Trabalhadores, Rod. Lucio Meira, Rod. Doutor Sérgio Braga, Terminal Castelo Branco - Ponte Alta.



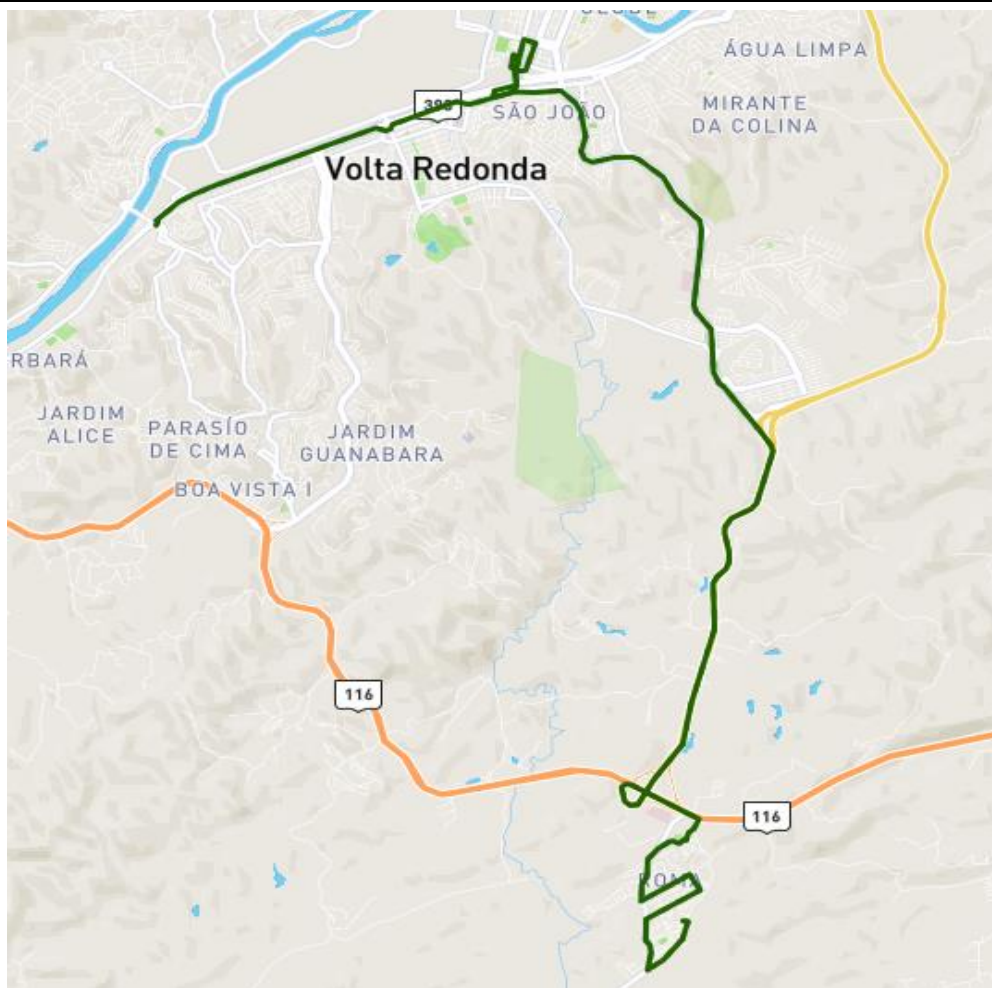


## DTP – DIRETORIA DE TRANSPORTE DE PASSAGEIROS

### ANEXO II - ITINERÁRIO

LINHA:	180	RÓTULO:	CONFORTO X ROMA II				
O. S. Nº:	132/2023	DATA ATUALIZAÇÃO:	07/11/2023	EM VIGOR A PARTIR:	09/11/2023		
ITINERÁRIO:	D	Km IDA:	23,4	Km VOLTA:	23,5	Km TOTAL:	46,9

Terminal Castelo Branco - Ponte Alta, R. Dom Pedro II, Rod. Doutor Sérgio Braga, Rod. Lucio Meira, Av. dos Trabalhadores, Av. Doutor Nelson dos Santos Gonçalves, Viaduto Nossa Senhora Das Graças, Rua José Fulgencio Neto, AV. Paulo de Frontin, Rua Neme Felipe, Rua 537, Rua 552, Viaduto Nossa Senhora Das Graças, Av. dos Trabalhadores, R. 149, Rua Gustavo Lira, Rod. Dos Metalúrgicos, Rod. Presidente Dutra, Rua Vinte e Um de Abril, Rua Dezenove de Abril, Rua Dezenove de Novembro, Rua Baobá, Estrada Francisco Vilela Arantes, Avenida Olimpio Teixeira, Rua Siriema, Avenida Faisão, Estrada Francisco Vilela Arantes, Estrada Getulândia, Rua 13.

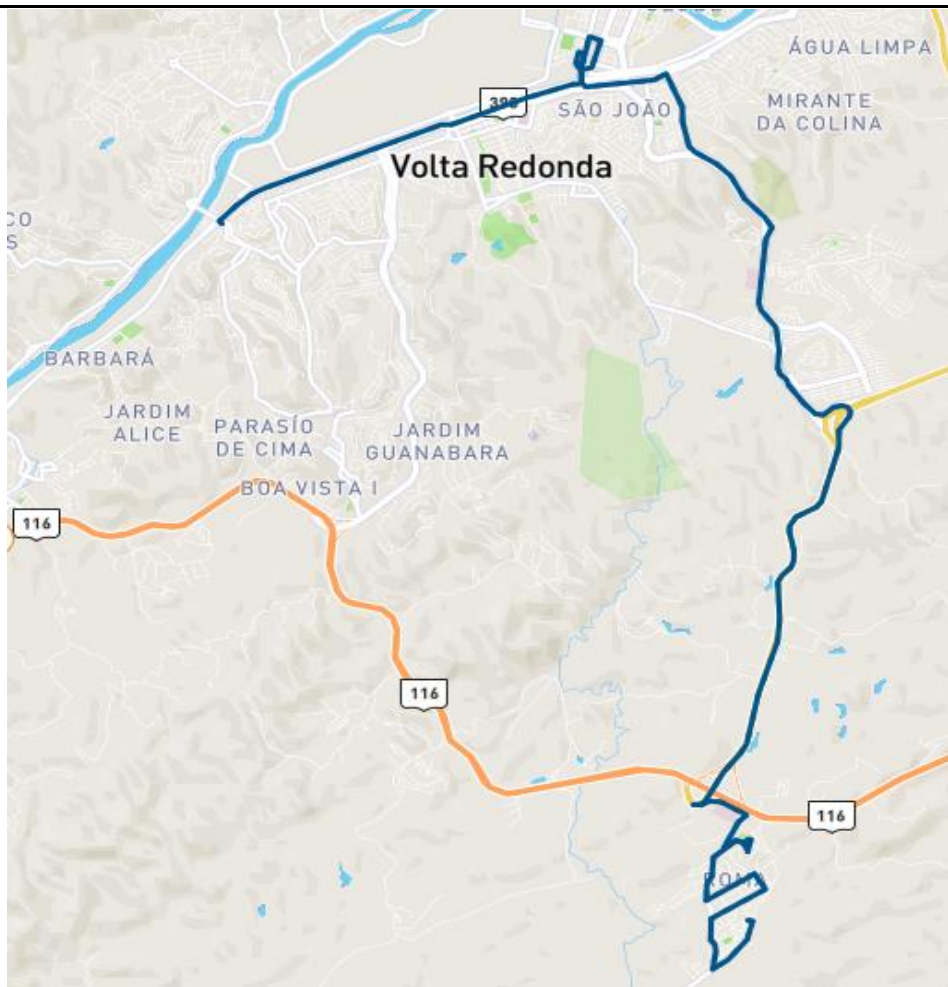


## DTP – DIRETORIA DE TRANSPORTE DE PASSAGEIROS

### ANEXO II - ITINERÁRIO

LINHA:	180	RÓTULO:	CONFORTO X ROMA II				
O. S. Nº:	132/2023	DATA ATUALIZAÇÃO:	07/11/2023	EM VIGOR A PARTIR:	09/11/2023		
ITINERÁRIO:	D	Km IDA:	23,4	Km VOLTA:	23,5	Km TOTAL:	46,9

Rua 13, Estrada Getulândia, Estrada Francisco Vilela Arantes, Avenida Faisão, Rua Siriema, Avenida Olímpio Teixeira, Estrada Francisco Vilela Arantes, Rua Baobá, Rua Dezenove de Abril, Rua Dezenove de Novembro, Rua Baobá, Estrada Francisco Vilela Arantes, Rodovia dos Metalúrgicos, Rua Capitão Benedito Lopes Bragança, Av. Amaral Peixoto, Viaduto Nossa Senhora Das Graças, Rua José Fulgencio Neto, AV. Paulo de Frontin, Rua Neme Felipe, Rua 537, Rua 552, Viaduto Nossa Senhora Das Graças, Av. dos Trabalhadores, Rod. Lucio Meira, Rod. Doutor Sérgio Braga, Terminal Castelo Branco - Ponte Alta.

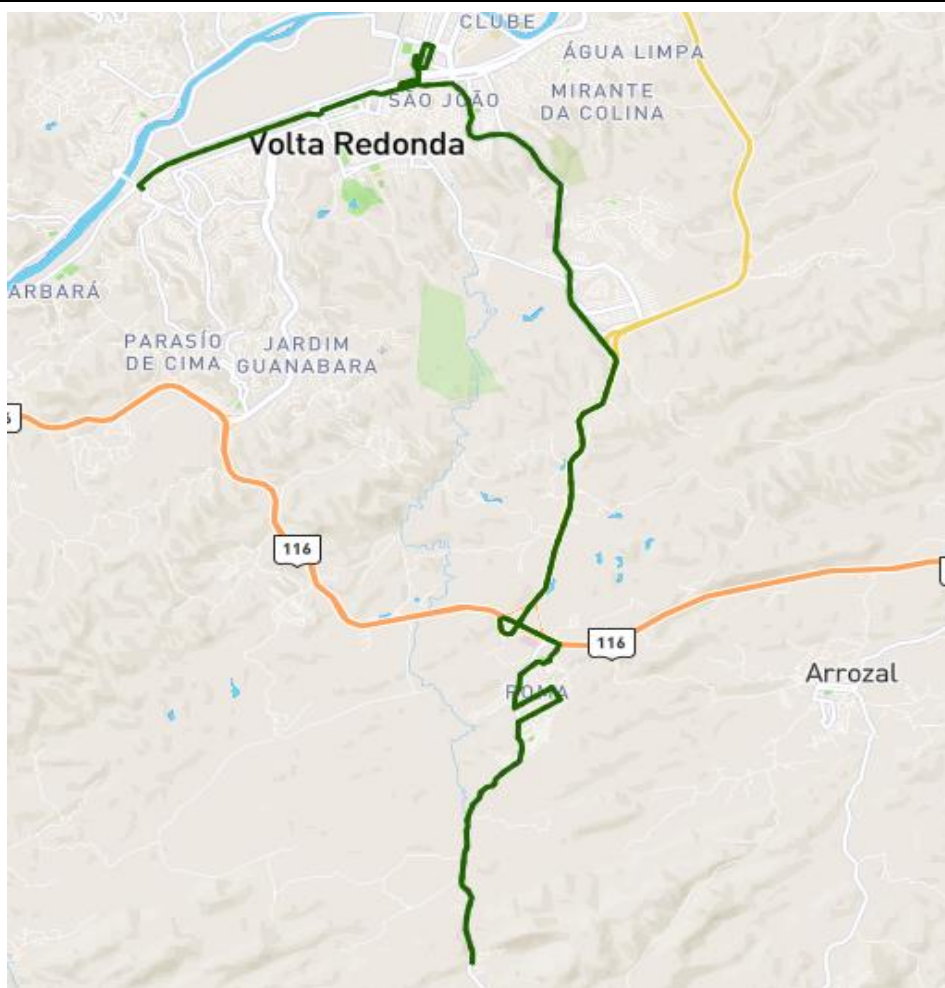


## DTP – DIRETORIA DE TRANSPORTE DE PASSAGEIROS

### ANEXO II - ITINERÁRIO

LINHA:	180	RÓTULO:	CONFORTO X ROMA II				
O. S. Nº:	132/2023	DATA ATUALIZAÇÃO:	07/11/2023	EM VIGOR A PARTIR:	09/11/2023		
ITINERÁRIO:	E	Km IDA:	26,2	Km VOLTA:	28,1	Km TOTAL:	54,3

Terminal Castelo Branco - Ponte Alta, R. Dom Pedro II, Rod. Doutor Sérgio Braga, Rod. Lucio Meira, Av. dos Trabalhadores, Av. Doutor Nelson dos Santos Gonçalves, Viaduto Nossa Senhora Das Graças, Rua José Fulgencio Neto, AV. Paulo de Frontin, Rua Neme Felipe, Rua 537, Rua 552, Viaduto Nossa Senhora Das Graças, Av. dos Trabalhadores, R. 149, Rua Gustavo Lira, Rod. Dos Metalúrgicos, Rod. Presidente Dutra, Rua Vinte e Um de Abril, Rua Dezenove de Abril, Rua Dezenove de Novembro, Rua Baobá, Estrada Francisco Vilela Arantes, Avenida Olimpio Teixeira, Rua Siriema, Avenida Faisão, Estrada Francisco Vilela Arantes, Rua Santa Bárbara.

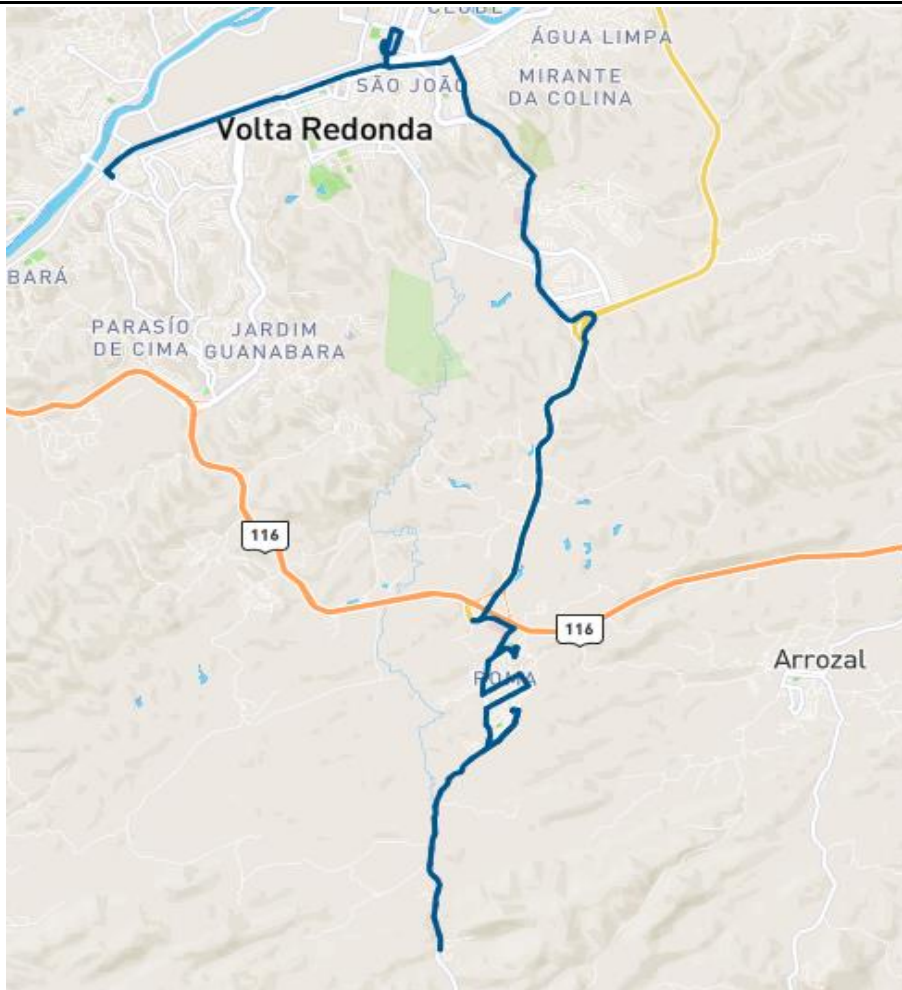


## DTP – DIRETORIA DE TRANSPORTE DE PASSAGEIROS

### ANEXO II - ITINERÁRIO

LINHA:	180	RÓTULO:	CONFORTO X ROMA II				
O. S. Nº:	132/2023	DATA ATUALIZAÇÃO:	07/11/2023	EM VIGOR A PARTIR:	09/11/2023		
ITINERÁRIO:	E	Km IDA:	26,2	Km VOLTA:	28,1	Km TOTAL:	54,3

Rua Santa Bárbara, Estrada Francisco Vilela Arantes, Estrada Getulândia, Rua 13, Estrada Getulândia, Estrada Francisco Vilela Arantes, Avenida Faisão, Rua Siriema, Avenida Olímpio Teixeira, Estrada Francisco Vilela Arantes, Rua Baobá, Rua Dezenove de Abril, Rua Dezenove de Novembro, Rua Baobá, Estrada Francisco Vilela Arantes, Rodovia dos Metalúrgicos, Rua Capitão Benedito Lopes Bragança, Av. Amaral Peixoto, Viaduto Nossa Senhora Das Graças, Rua José Fulgencio Neto, AV. Paulo de Frontin, Rua Neme Felipe, Rua 537, Rua 552, Viaduto Nossa Senhora Das Graças, Av. dos Trabalhadores, Rod. Lucio Meira, Rod. Doutor Sérgio Braga, Terminal Castelo Branco - Ponte Alta.

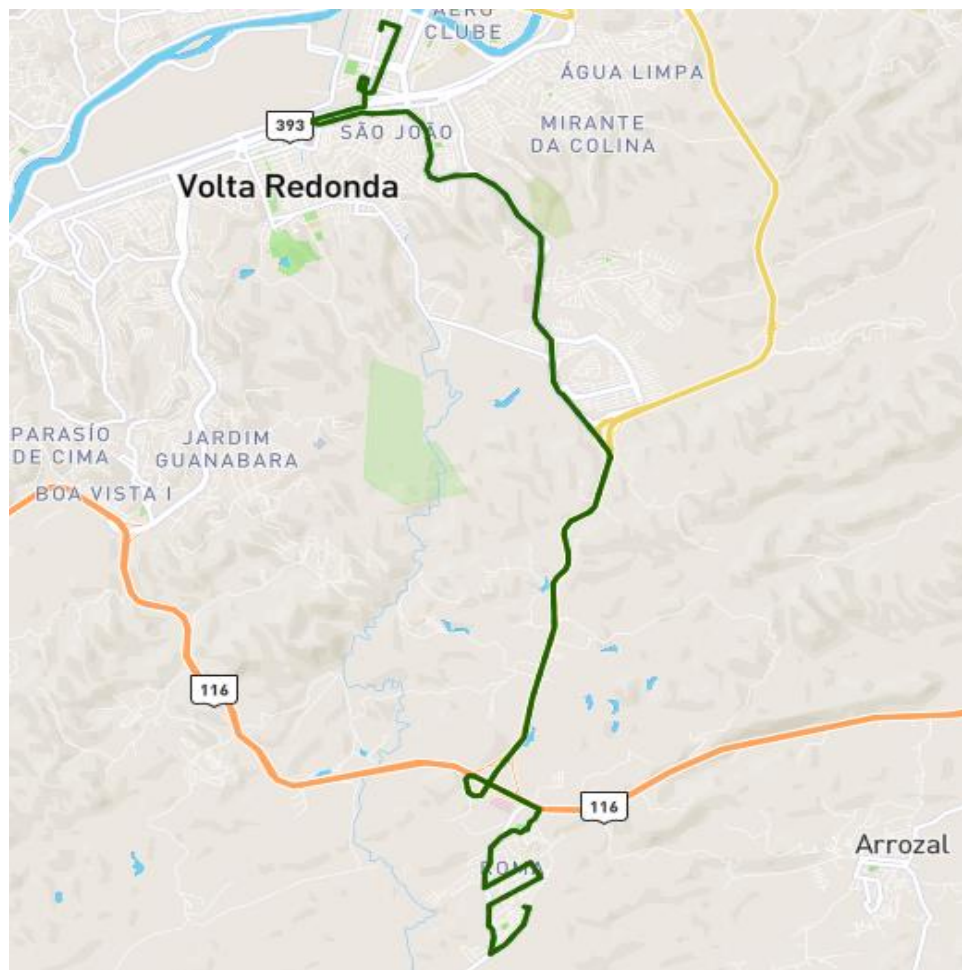


## DTP – DIRETORIA DE TRANSPORTE DE PASSAGEIROS

### ANEXO II - ITINERÁRIO

LINHA:	180	RÓTULO:	CONFORTO X ROMA II				
O. S. Nº:	132/2023	DATA ATUALIZAÇÃO:	07/11/2023	EM VIGOR A PARTIR:	09/11/2023		
ITINERÁRIO:	F	Km IDA:	19,7	Km VOLTA:	18,3	Km TOTAL:	38

Avenida Lucas Evangelista de Oliveira Franco, R. Jaime Pantaleão de Moraes, Av Paulo de Frontin, Rua Neme Felipe, Rua 537, Rua 552, Viaduto Nossa Senhora das Graças, Av. dos Trabalhadores, Rua 149, Av. Doutor Nelson dos Santos Gonçalves, Rua Gustavo Lira, Rod. Dos Metalúrgicos, Rod. Presidente Dutra, Rua Vinte e Um de Abril, Rua Dezenove de Abril, Rua Dezenove de Novembro, Rua Baobá, Estrada Francisco Vilela Arantes, Avenida Olimpio Teixeira, Rua Siriema, Avenida Faisão, Estrada Francisco Vilela Arantes, Estrada Getulândia, Rua 13.



## DTP – DIRETORIA DE TRANSPORTE DE PASSAGEIROS

### ANEXO II - ITINERÁRIO

LINHA:	180	RÓTULO:	CONFORTO X ROMA II				
O. S. Nº:	132/2023	DATA ATUALIZAÇÃO:	07/11/2023	EM VIGOR A PARTIR:	09/11/2023		
ITINERÁRIO:	F	Km IDA:	19,7	Km VOLTA:	18,3	Km TOTAL:	38

Rua 13, Estrada Getulândia, Estrada Francisco Vilela Arantes, Avenida Faisão, Rua Siriema, Avenida Olímpio Teixeira, Estrada Francisco Vilela Arantes, Rua Baobá, Rua Dezenove de Abril, Rua Dezenove de Novembro, Rua Baobá, Estrada Francisco Vilela Arantes, Rodovia dos Metalúrgicos, Rua Capitão Benedito Lopes Bragança, Av. Amaral Peixoto, Viaduto Nossa Senhora Das Graças Avenida Lucas Evangelista de Oliveira Franco.

