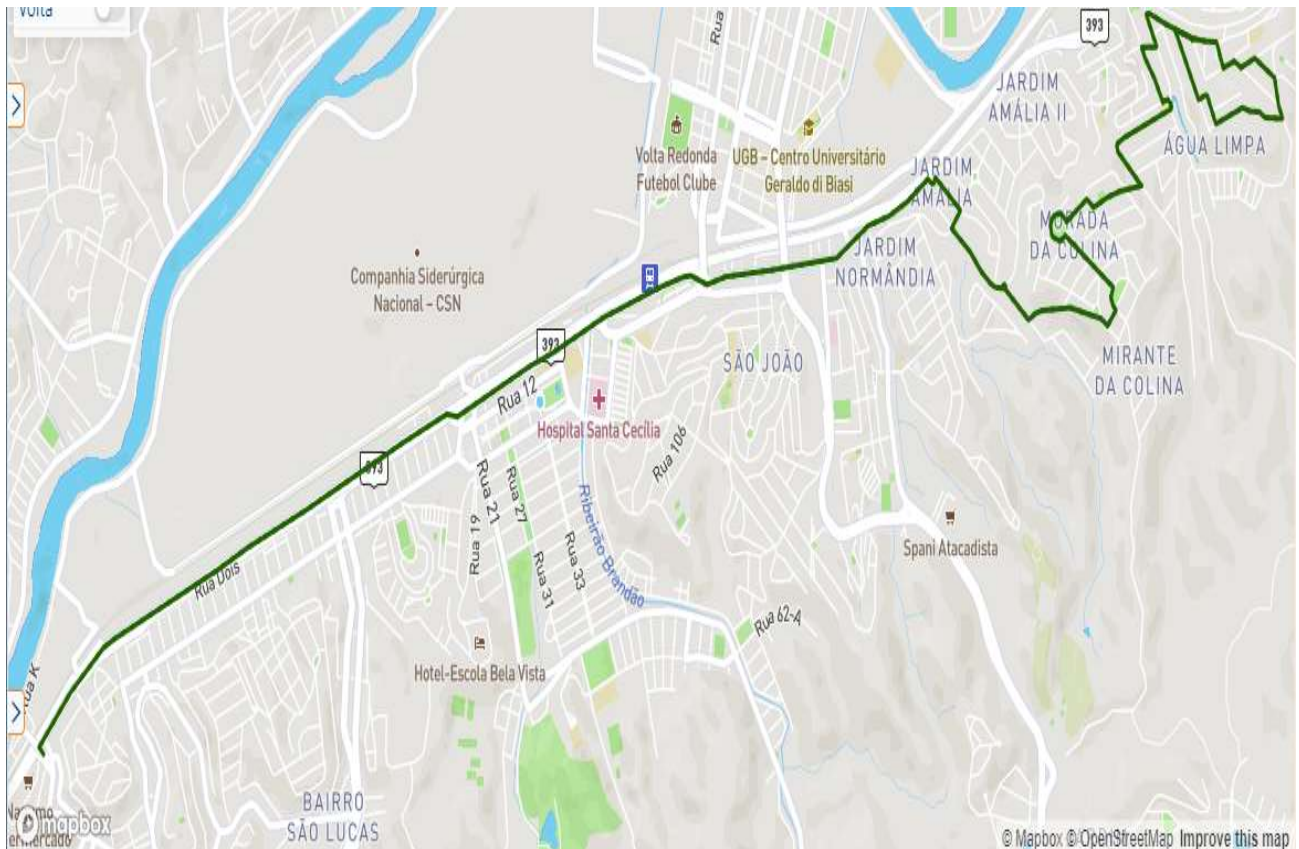


DTP – DIRETORIA DE TRANSPORTE DE PASSAGEIROS

ANEXO II - ITINERÁRIO

LINHA:	205B	RÓTULO:	Pedreira x Conforto				
O. S. Nº:	011/2025	DATA ATUALIZAÇÃO:	21/01/2025	EM VIGOR A PARTIR:	27/01/2025		
ITINERÁRIO:	PADRÃO	Km IDA:	11,8	Km VOLTA:	10,7	Km TOTAL:	22,5

Rua Eloy Perreira Pimentel, Avenida Visconde do Rio Branco, Rua Rio, Tocantins, Rua Rio Doce, Rua Rio Preto, Rua Araguaia, Rua Rio Iguapé, Rua E, Rua Rio Paraíba, Rua Rio Piabanha, Rua Rio Jarí, Rua Visconde do Rio Branco, Rua Rio negro, Rua Jasmins, Rua Cravinas, Rua Angélica, Avenida Felipe dos Santos, Rua Pascoal Silva, Rua Jorge Gonçalves Pereira, Rua Vereador José Marquês Simões, Rua Doutor Rolando de Paiva Paula, Rua Primo Granato, Rua Zenésio Simeão, Rua Engenheiro José Assis de Melo, Rua Silvio Magalhães, Rua Antônio Elias Cury, Rua Lúcio Lobo Coutinho, Rua Sérgio Souza de Castro, Rua Carlos Sarkis, Rua Doutor Miguel Couto, Rua Senador Alfredo Elis, Rua Senador Pinheiro Machado, Rua Coronel Camilo de Assim Pereira, Avenida Amaral Peixoto, Avenida dos Trabalhadores, Rodovia Lúcio Meira, Rodovia Doutor Sérgio Braga, Terminal Castelo Branco.

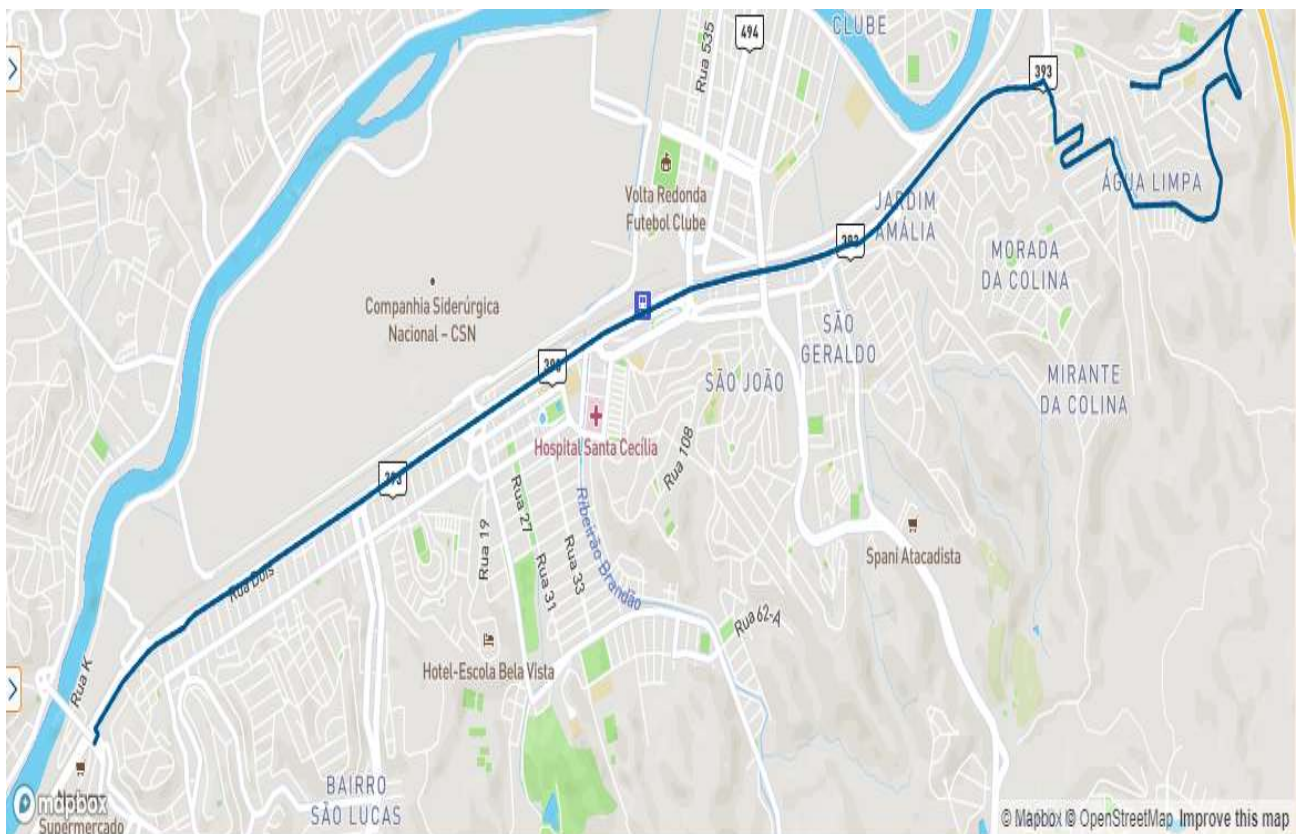


DTP – DIRETORIA DE TRANSPORTE DE PASSAGEIROS

ANEXO II - ITINERÁRIO

LINHA:	205B	RÓTULO:	Conforto x Pedreira				
O. S. Nº:	011/2025	DATA ATUALIZAÇÃO:	21/01/2025	EM VIGOR A PARTIR:	27/01/2025		
ITINERÁRIO:	PADRÃO	Km VOLTA:	10,7	Km IDA:	11,8	Km TOTAL:	22,5

Terminal Castelo Branco, Rua Dom Pedro II, Rodovia Doutor Sérgio Braga, Viaduto Álimo Antônio Francisco, Rodovia Lúcio Meira, Rua Lilás, Rua Violetas, Rua Lírios, Rua Papoulas, Rua Crisântemos, Rua Angélica, Avenida Felipe dos Santos, Rua A, Rua Rio Araguaia, acesso ao Túnel Vinte, Rua Eloy Pereira Pimentel.

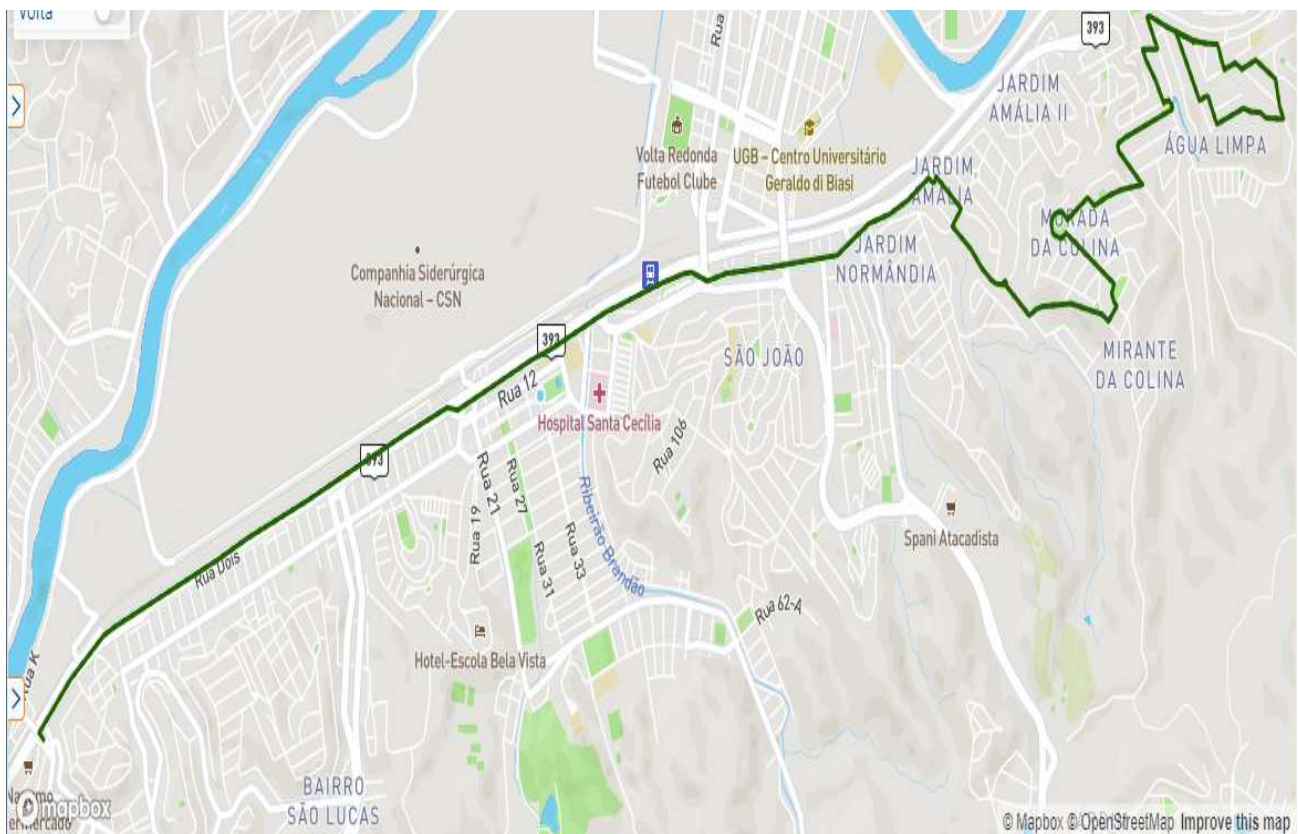


DTP – DIRETORIA DE TRANSPORTE DE PASSAGEIROS

ANEXO II - ITINERÁRIO

LINHA:	205B	RÓTULO:	Pedreira x Conforto				
O. S. Nº:	011/2025	DATA ATUALIZAÇÃO:	21/01/2025	EM VIGOR A PARTIR:	27/01/2025		
ITINERÁRIO:	A	Km ida:	11,9	Km volta:	11,2	Km total:	23,1

Rua Eloy Perreira Pimentel, Avenida Visconde do Rio Branco, Rua Tocantins, Rua Rio Doce, Rua Rio Preto, Rua Araguaia, Rua Rio Iguapé, Rua E, Rua Rio Paraíba, Rua Rio Piabanha, Rua Rio Jarí, Rua Visconde do Rio Branco, Rua Rio negro, Rua Jasmims, Rua Cravinas, Rua Angélica, Avenida Felipe dos Santos, Rua Pascoal Silva, Rua Jorge Gonçalves Pereira, Rua Vereador José Marquês Simões, Rua Doutor Rolando de Paiva Paula, Rua Primo Granato, Rua Zenésio Simeão, Rua Engenheiro José Assis de Melo, Rua Sílvio Magalhães, Rua Antônio Elias Cury, Rua Lúcio Lobo Coutinho, Rua Sérgio Souza de Castro, Rua Carlos Sarkis, Rua Doutor Miguel Couto, Rua Senador Alfredo Elis, Rua Senador Pinheiro Machado, Rua Coronel Camilo de Assim Pereira, Avenida Amaral Peixoto, Avenida dos Trabalhadores, Rodovia Lúcio Meira, Rodovia Doutor Sérgio Braga, Terminal Castelo Branco.



DTP – DIRETORIA DE TRANSPORTE DE PASSAGEIROS

ANEXO II - ITINERÁRIO

LINHA:	205B	RÓTULO:	Conforto x Pedreira (Via ICT)				
O. S. Nº:	011/2025	DATA ATUALIZAÇÃO:	21/01/2025	EM VIGOR A PARTIR:	27/01/2025		
ITINERÁRIO:	A	Km VOLTA:	11,2	Km IDA:	11,9	Km TOTAL:	23,1

Terminal Castelo Branco, Rodovia Doutor Sérgio Braga, Rodovia Lúcio Meira, Rua Coronel Camilo de Assis, Rua Doutor Miguel Couto, Rua Carlos Sarkis, Rua Sérgio de Souza Castro, Rua Lúcio Lobo Coutinho, Rua Antônio Elias Cury, Rua Silvio Magalhães, Rua Engenheiro José de Assiss de Melo, Rua Zenésio Simeão, Rua Jorge Gonçalves Pereira, Rua Primo Granato, Rua Pedro Azzi, Rua Vereador José Marquês Simões, Rua Caramurú, Rua Salvador de Sá, Rua Pedro Alvares Cabral, Avenida Felipe dos Santos, Rua A, Rua Rio Araguaia, acesso ao Túnel Vinte, Rua Eloy Pereira Pimentel, Avenida Visconde do Rio Branco.

