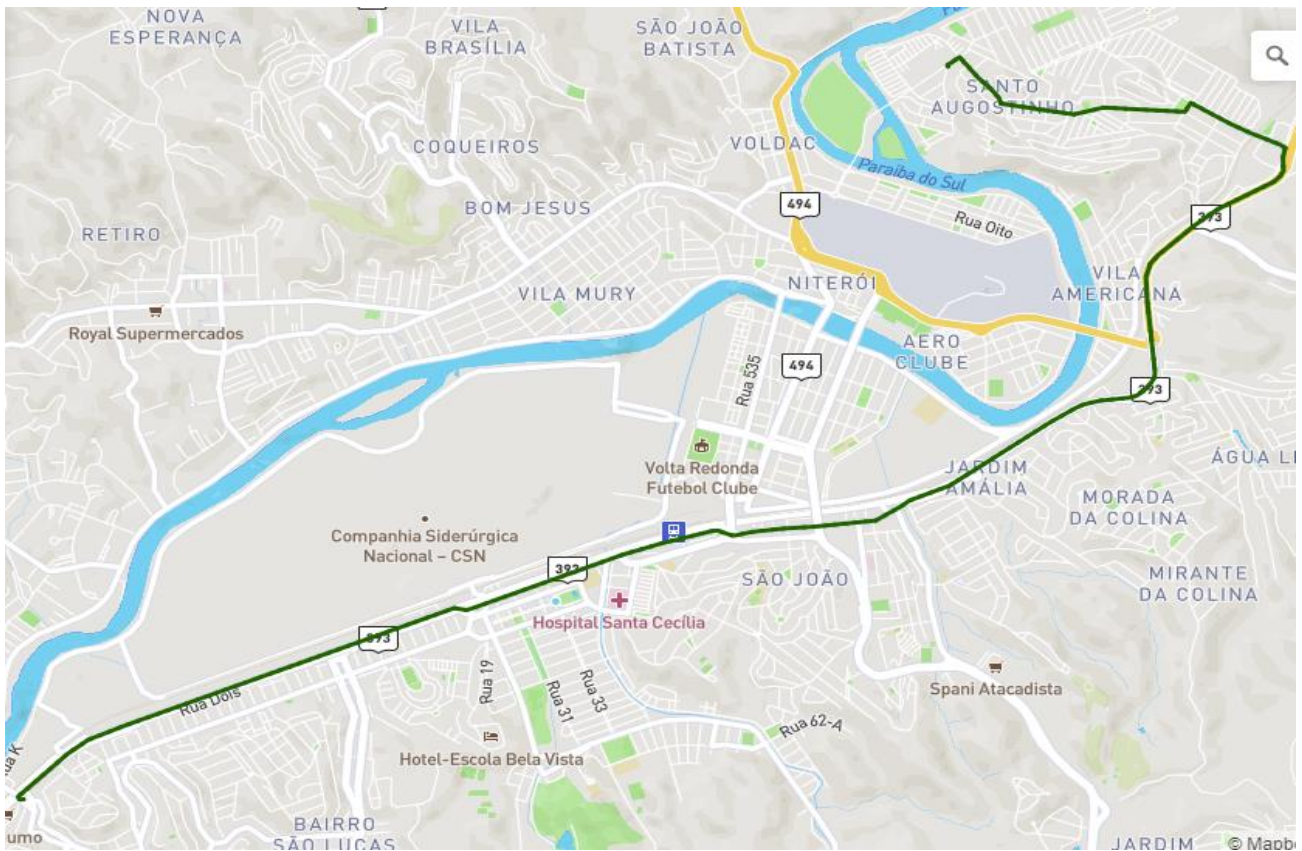


DTP – DIRETORIA DE TRANSPORTE DE PASSAGEIROS

ANEXO II - ITINERÁRIO

LINHA:	230	RÓTULO:	Santo Agostinho x Conforto				
O. S. Nº:	112/2023	DATA ATUALIZAÇÃO:	24/11/2023	EM VIGOR A PARTIR:	24/11/2023		
ITINERÁRIO:	PADRÃO	Km IDA:	11,9	Km VOLTA:	15,4	Km TOTAL:	27,3

Rua Bartolomeu Bueno da Ribeira, Rua Rubem Simões, Rua Soldado Francisco Alves Rocha, Rua Jaime Martins, Rua Curitiba, Avenida Alfredo Moreira, Rodovia Lúcio Meira, Avenida Amaral Peixoto, Avenida dos Trabalhadores, Rodovia Lúcio Meira, Rodovia Dr. Sérgio Braga, Terminal Castelo Branco.

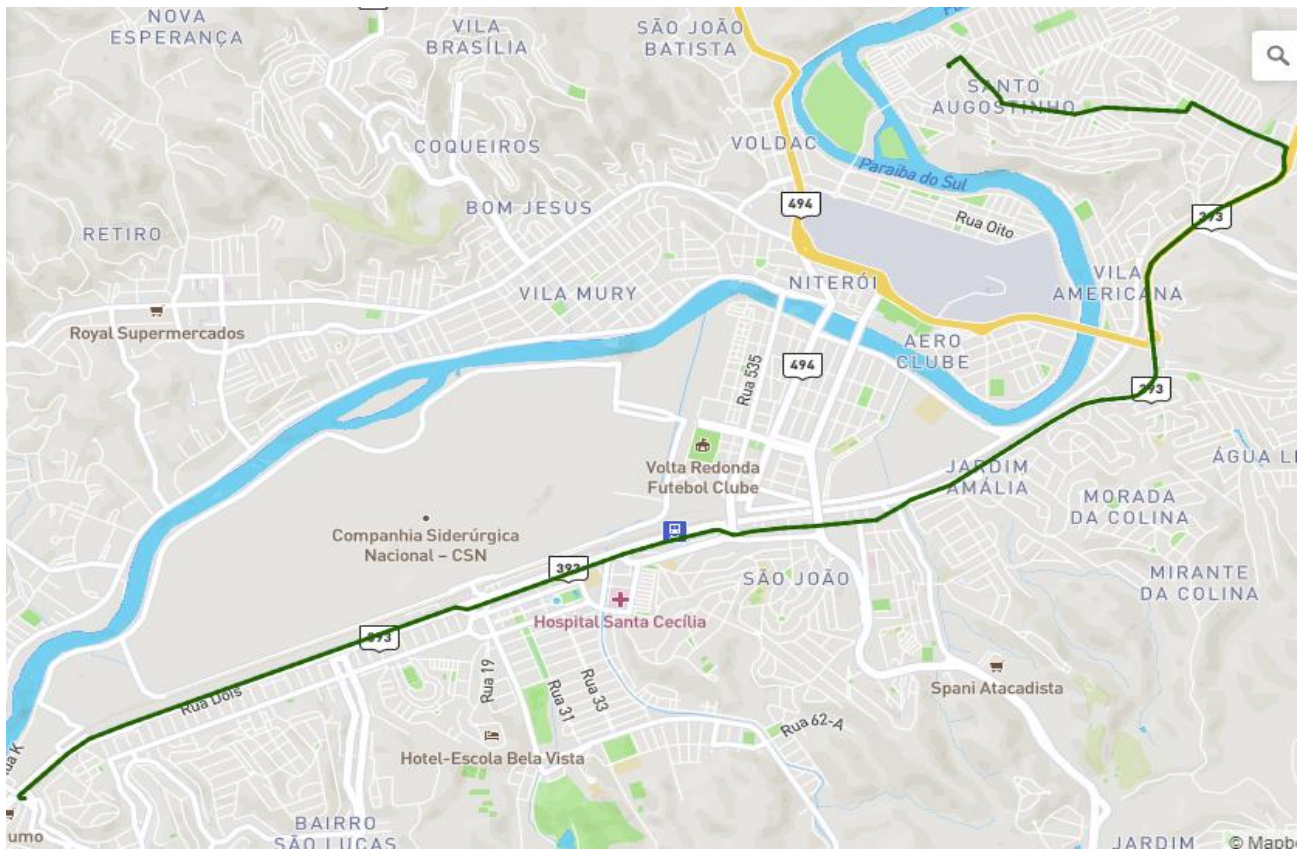


DTP – DIRETORIA DE TRANSPORTE DE PASSAGEIROS

ANEXO II - ITINERÁRIO

LINHA:	230	RÓTULO:	Santo Agostinho x Conforto				
O. S. Nº:	112/2023	DATA ATUALIZAÇÃO:	24/11/2023	EM VIGOR A PARTIR:	24/11/2023		
ITINERÁRIO:	A	Km IDA:	11	Km VOLTA:	22,6	Km TOTAL:	33,6

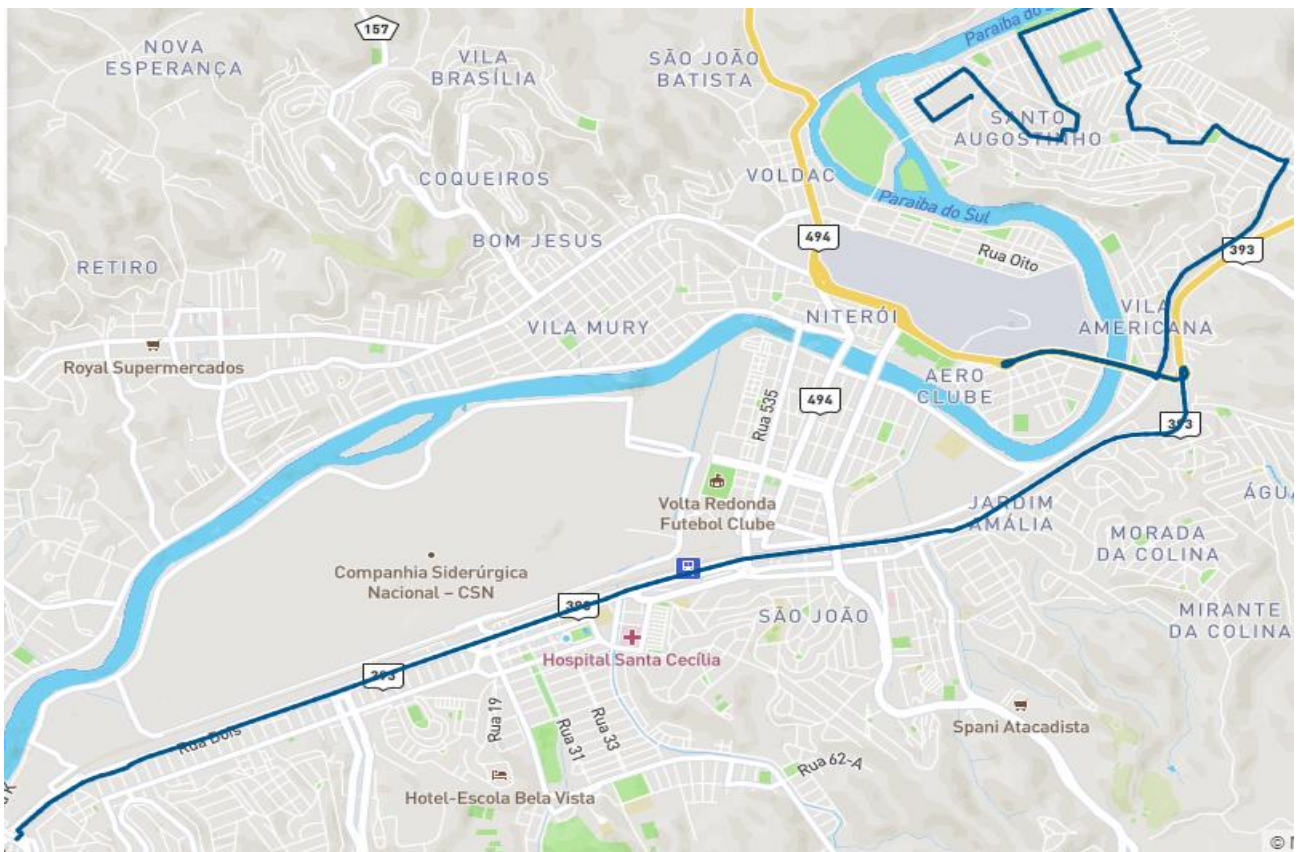
Rua Bartolomeu Bueno da Ribeira, Rua Rubem Simões, Rua Soldado Francisco Alves Rocha, Rua Jaime Martins, Rua Curitiba, Avenida Alfredo Moreira, Rodovia Lúcio Meira, Avenida Amaral Peixoto, Avenida dos Trabalhadores, Rodovia Lúcio Meira, Rodovia Dr. Sérgio Braga, Terminal Castelo Branco.



ANEXO II - ITINERÁRIO

LINHA:	230	RÓTULO:	Conforto x Santo Agostinho				
O. S. Nº:	112/2023	DATA ATUALIZAÇÃO:	24/11/2023	EM VIGOR A PARTIR:	24/11/2023		
ITINERÁRIO:	PADRÃO	Km VOLTA:	15,4	Km IDA:	11,9	Km TOTAL:	27,3

Castelo Branco, Rodovia Doutor Sérgio Braga, Rodovia Lúcio Meira, Radial Leste, Rua Argentina, Rua Recife, Rua Paranaguá, Rua 1014, Avenida Alfredo Moreira, Rua Macapá, Rua Jaime Martins, Rua Manaus, Rua Porto Alegre, Rua 1017, Avenida 1050, Rua 1043, Avenida Beira Rio, Rua Sargento Paulo Moreira, Rua Jaime Pantaleão de Moraes, Rua Soldado Francisco Alves Rocha, Rua Rubem Simões, Rua Ayrton Senna, Rua Herbert Viana, Rua Darcy Ribeiro, Rua Bartolomeu Bueno da Ribeira.



DTP – DIRETORIA DE TRANSPORTE DE PASSAGEIROS

ANEXO II - ITINERÁRIO

LINHA:	230	RÓTULO:	Conforto x Santo Agostinho				
O. S. Nº:	112/2023	DATA ATUALIZAÇÃO:	24/11/2023	EM VIGOR A PARTIR:	24/11/2023		
ITINERÁRIO:	A	Km VOLTA:	24,6	Km IDA:	22,6	Km TOTAL:	47,2

Castelo Branco, Rodovia Doutor Sérgio Braga, Rodovia Lúcio Meira, Rua Madressilvas, Rua Margaridas, Rua Cravinas, Rua Angélica, Rua Rio Negro, Avenida Felipe dos Santos, Rua A, Rua Rio Araguaia, Rua Rio Iguapé, Rua E, Rua Paraíba, Rua Rio Piabanha, Rua Jarí, Rua Visconde do Rio Branco, Rua Rio Negro, Rua Jasmins, Rua Cravinas, Rua Margaridas, Rodovia Lúcio Meira, Avenida Barão Francisco Caetano Pereira, Rua Seis, Rua Sebastião Pereira, Rua Um, Avenida Barão Francisco Caetano Pereira, Rua Roquete Pinto, Rua Osvaldo de Andrade, Avenida da Imprensa, Rua Gonçalves Lêdo, Rua Roquete Pinto, Rodovia Lúcio Meira, Rua Arlindo Francisco Soares, Avenida Alfredo Moreira, Rua Macapá, Rua Jaime Martins, Rua Manaus, Rua Porto Alegre, Rua 1017, Avenida 1050, Rua 1043, Avenida Beira Rio, Rua Sargento Paulo Moreira, Rua Jaime Pantaleão de Moraes, Rua Soldado Francisco Alves Rocha, Rua Rubem Simões, Rua Ayrton Senna, Rua Herbert Viana, Rua Darcy Ribeiro, Rua Bartolomeu Bueno da Ribeira.

