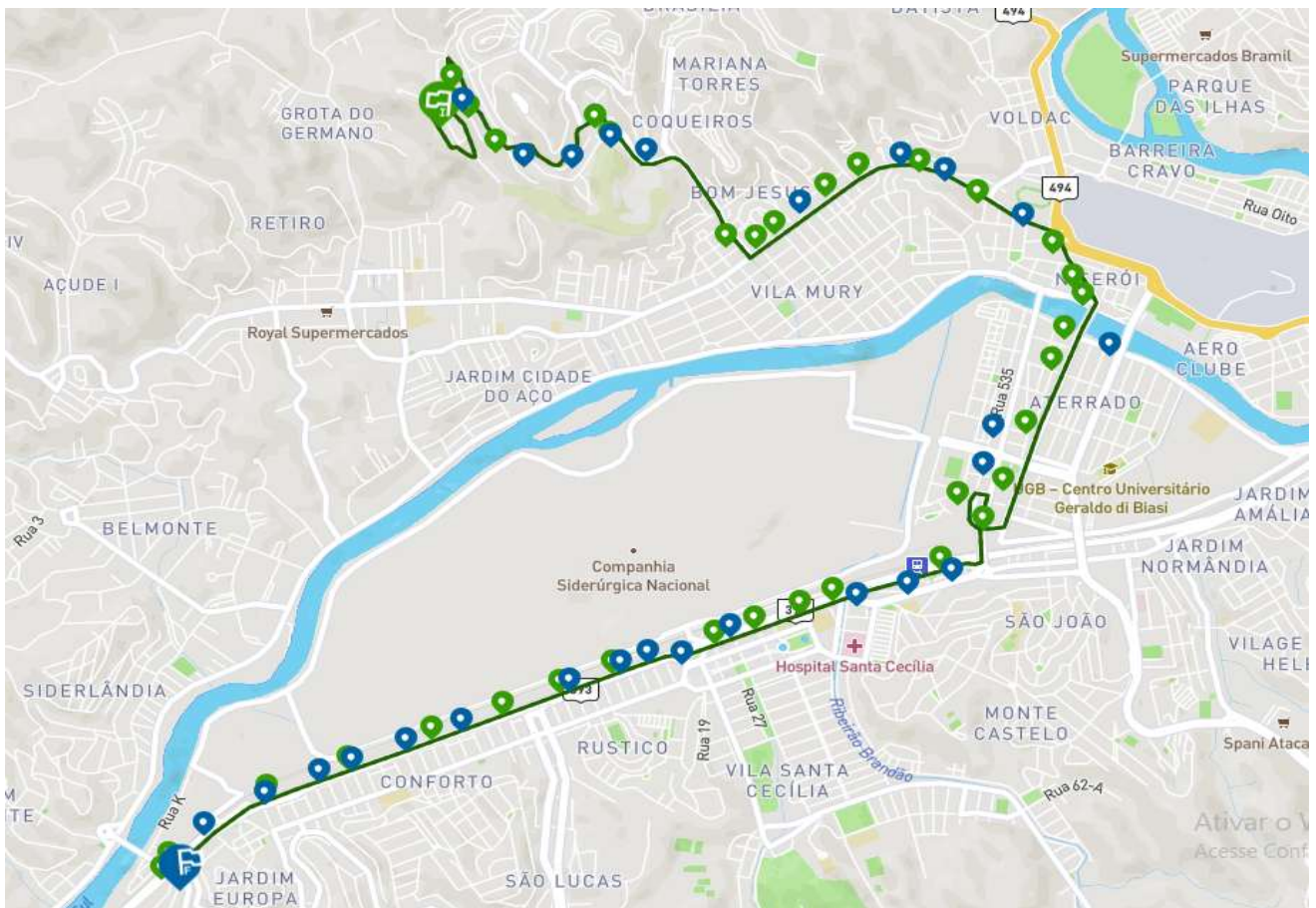


DTP – DIRETORIA DE TRANSPORTE DE PASSAGEIROS

ANEXO II - ITINERÁRIO

LINHA:	415	RÓTULO:	Belo Horizonte X Conforto				
O. S. Nº:	034/2025	DATA ATUALIZAÇÃO:	27/01/2025	EM VIGOR A PARTIR:	04/02/2025		
ITINERÁRIO:	PADRÃO	Km IDA:	12,2	Km VOLTA:	11,6	Km TOTAL:	23,8

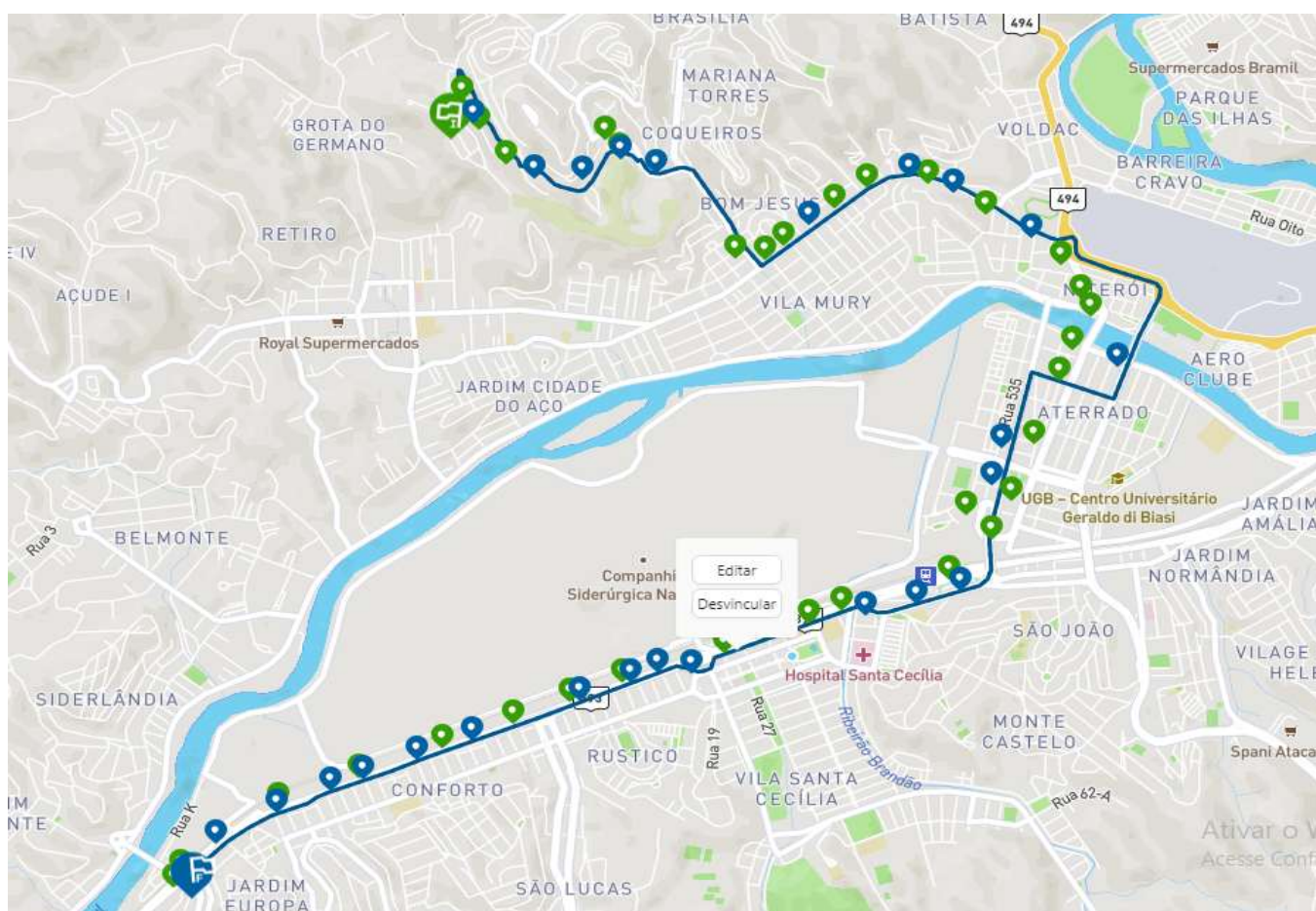
Rua Central, Rua Três, Avenida Pua D. Alho, Rua Cinco B, Rua da Pedreira, Aveinida Waldir Sobreira Pires, Avenida Sávio Cota de Almeida Gama, Avenida Nossa Senhora do Amparo, Ponte Pequitito Amorim, Avenida Paulo de Frotim, Rua Neme Felipe, Rua 537, Rua 552, Viaduto Nossa Senhora das Graças, Avenida dos Trabalhadores, Rodovia Lúcio Meira, Rodovia Sérgio Braga e Terminal Elevado Presidente Castelo Branco.



DTP – DIRETORIA DE TRANSPORTE DE PASSAGEIROS**ANEXO II - ITINERÁRIO**

LINHA:	415	RÓTULO:	Belo Horizonte X Conforto				
O. S. Nº:	034/2025	DATA ATUALIZAÇÃO:	27/01/2025	EM VIGOR A PARTIR:	04/02/2025		
ITINERÁRIO:	PADRÃO	Km VOLTA:	11,6	Km IDA:	12,2	Km TOTAL:	23,8

Terminal Elevado Presidente Castelo Branco, Rodovia Sérgio Braga, Rodovia Lúcio Meira, Rua Doze, Rua 21-B, Avenida dos Trabalhadores, Avenida Doutor Nelson Gonçalves, Viaduto Nossa Senhora das Graças, Avenida Lucas Evangelista de Oliveira Franco, Rua Jaime Pantataleão de Moraes, Avenida 7 de Setembro, Ponte Dom Waldyr de Carvalhos Novais, Avenida Adeodato Pires, Avenida Sávio Cota de Almeida Gama, Avenida Waldir Sobreira Pires, Avenida Nóstorio, Avenida Rua D. Alho, Rua Três, Rua do Contorno e Rua Central.

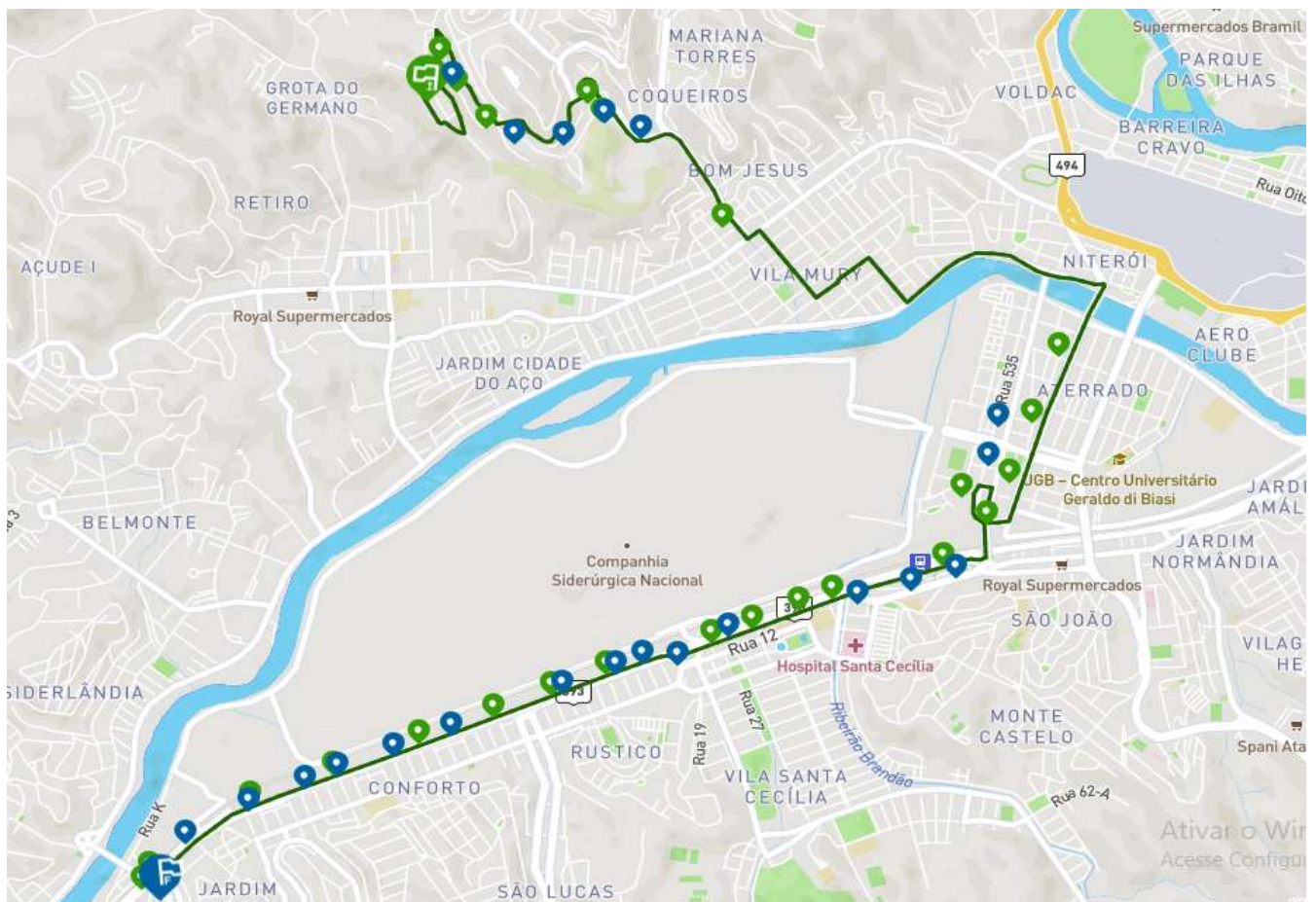


DTP – DIRETORIA DE TRANSPORTE DE PASSAGEIROS

ANEXO II - ITINERÁRIO

LINHA:	415	RÓTULO:	Belo Horizonte X Conforto - Via Vila Mury				
O. S. Nº:	034/2025	DATA ATUALIZAÇÃO:	27/01/2025	EM VIGOR A PARTIR:	04/02/2025		
ITINERÁRIO:	A	Km IDA:	12,3	Km VOLTA:	10,4	Km TOTAL:	22,7

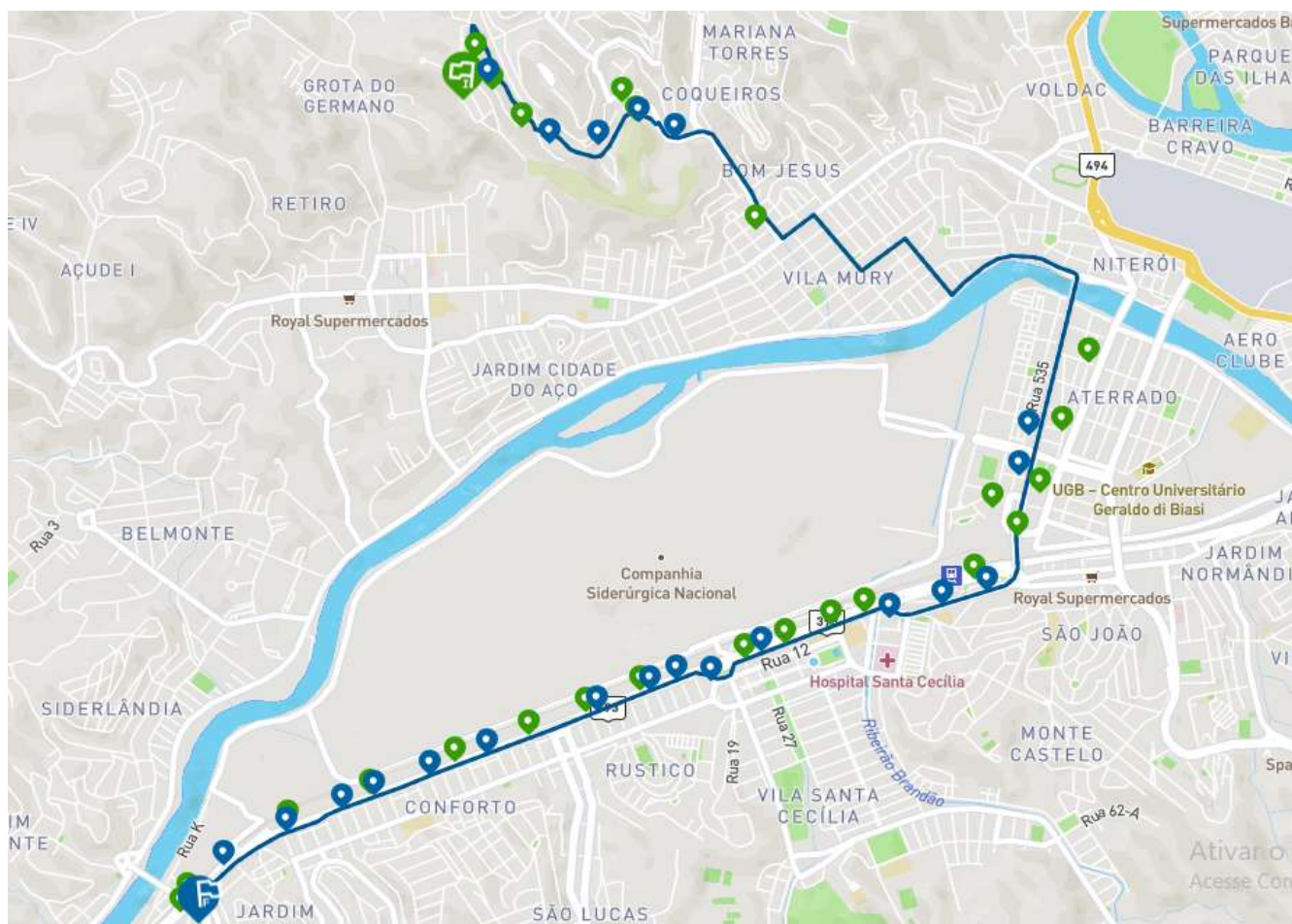
Rua Central, Rua Três, Avenida Pua D. Alho, Rua Cinco B, Rua da Pedreira, Aveinida Waldir Sobreira Pires, Avenida Sávio Cota de Almeida Gama, Avenida Amazonas, Avenida Miguel Gustavo, Avenida Oswaldo Cruz, Avenida Almirante Adalberto de Barros Nunes, Ponte Pequitito Amorim, Avenida Paulo de Frotim, Rua Neme Felipe, Rua 537, Rua 552, Viaduto Nossa Senhora das Graças, Avenida dos Trabalhadores, Rodovia Lúcio Meira, Rodovia Sérgio Braga e Terminal Elevado Castelo Branco.



DTP – DIRETORIA DE TRANSPORTE DE PASSAGEIROS**ANEXO II - ITINERÁRIO**

LINHA:	415	RÓTULO:	Belo Horizonte X Conforto - Via Vila Mury				
O. S. Nº:	034/2025	DATA ATUALIZAÇÃO:	27/01/2025	EM VIGOR A PARTIR:	04/02/2025		
ITINERÁRIO:	A	Km VOLTA:	11,6	Km IDA:	12,2	Km TOTAL:	23,8

Terminal Castelo Branco, Rodovia Sérgio Braga, Rodovia Lúcio Meira, Rua Doze, Rua 21-B, Avenida dos Trabalhadores, Avenida Doutor Nelson Gonçalves, Viaduto Nossa Senhora das Graças, Avenida Lucas Evangelista de Oliveira Franco, Ponte Doutor Murilo César, Avenida Amirante de Adalberto de Barros Nunes, Rua Graham Bell, Avenida José Alves Pereira, Avenida Pastor César Dacorso Filho, Avenida Sávio Cota de Almeida Gama, Avenida Waldir Sobreira Pires, Avenida Nóstorio, Avenida Pua D. Alho, Rua Três, Rua Do Contorno e Rua Central.

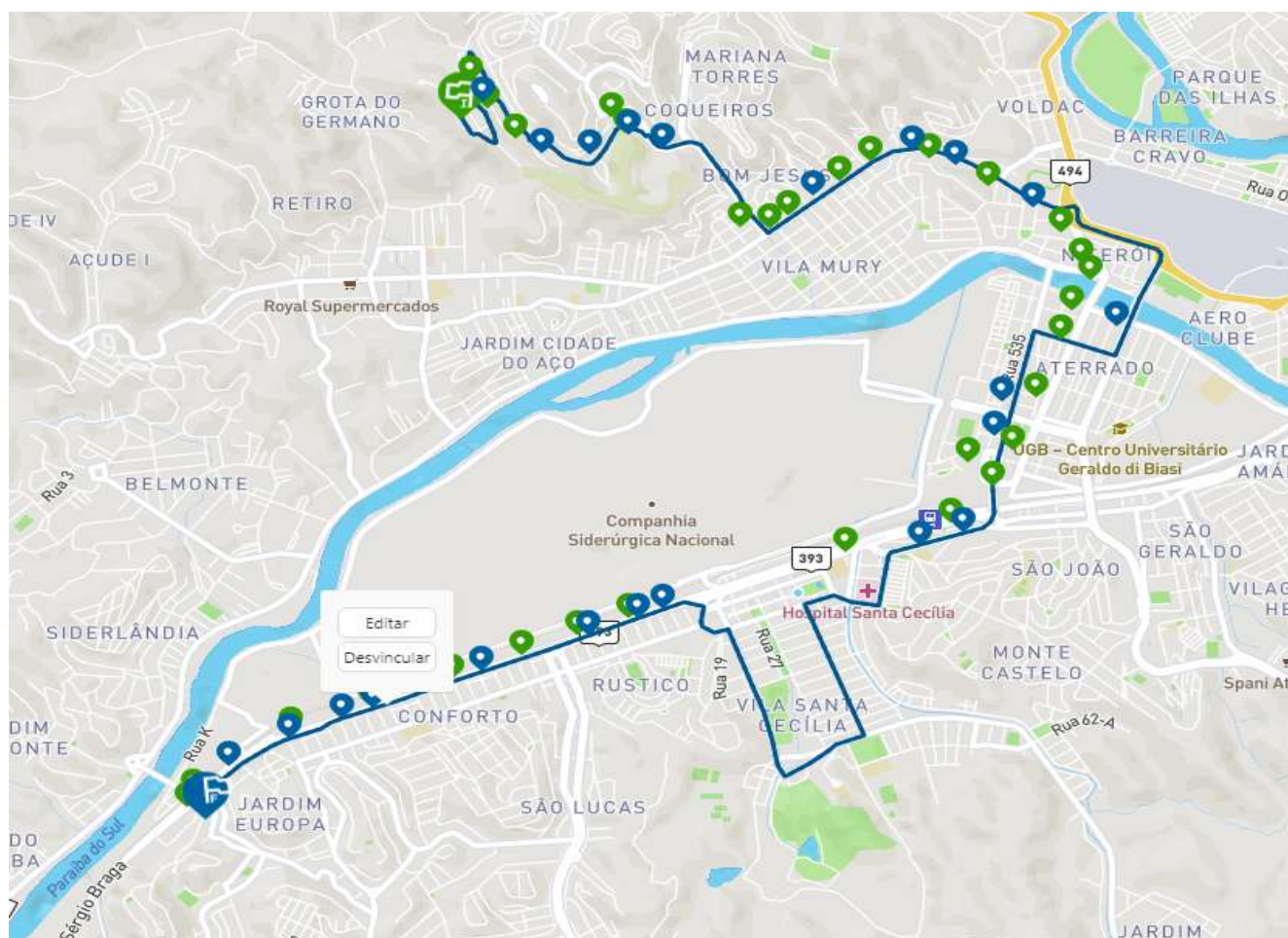


DTP – DIRETORIA DE TRANSPORTE DE PASSAGEIROS

ANEXO II - ITINERÁRIO

LINHA:	415	RÓTULO:	Belo Horizonte X Conforto - Via Vila Mury				
O. S. Nº:	034/2025	DATA ATUALIZAÇÃO:	27/01/2025	EM VIGOR A PARTIR:	04/02/2025		
ITINERÁRIO:	B	Km VOLTA:	14,4	Km IDA:	13,8	Km TOTAL:	28,2

Terminal Presidente Castelo Branco, Rodovia Sérgio Braga, Rodovia Lúcio Meira, Rua Quatro A, Rua 21, Rua Noventa B, Rua Noventa e Três C, Rua Sessenta, Rua 33, Rua 16, Rua 43, Rua 160, Rua 161-B, Avenida Doutor Nelson Gonçalves, Viaduto Nossa Senhora das Graças, Avenida Lucas Evangelista de Oliveira Franco, Rua Jaime Pantaleão de Moraes, Ponte Dom Waldyr Cavalheiros Novais, Avenida Adeodato Pires, Avenida Sávio Cota de Almeida Gama, Avenida Waldir Sobreira Pires, Avenida Nóstorio, Avenida Pua D. Alho, Rua Três, Rua Do Contorno e Rua Central.

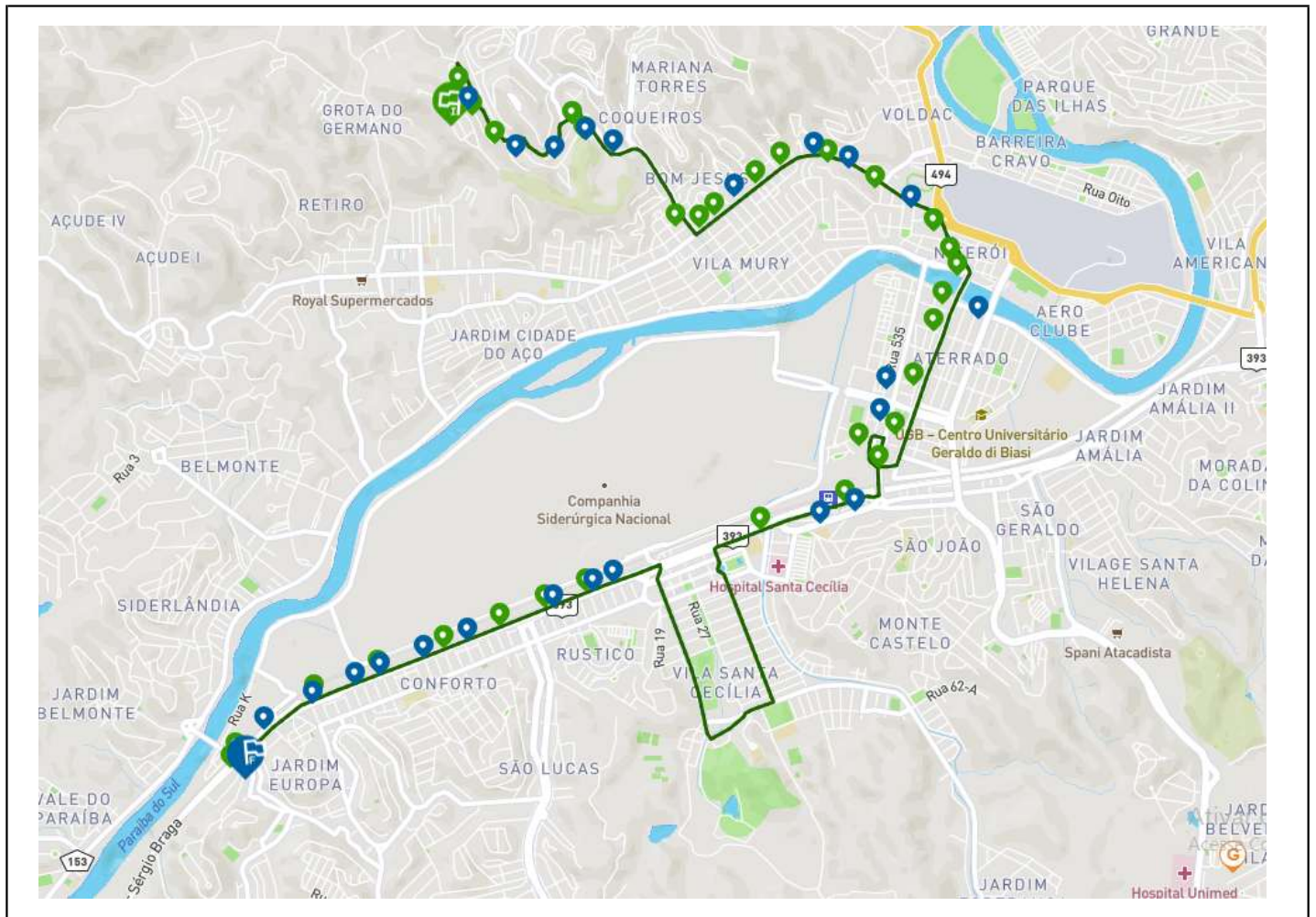


DTP – DIRETORIA DE TRANSPORTE DE PASSAGEIROS

ANEXO II - ITINERÁRIO

LINHA:	415	RÓTULO:	Belo Horizonte X Conforto - Via Vila Mury				
O. S. Nº:	034/2025	DATA ATUALIZAÇÃO:	27/01/2025	EM VIGOR A PARTIR:	04/02/2025		
ITINERÁRIO:	B	Km IDA:	13,8	Km VOLTA:	14,4	Km TOTAL:	28,2

Rua Central, Rua Três, Avenida Pua D. Alho, Rua Cinco B, Rua da Pedreira, Aveinida Waldir Sobreira Pires, Avenida Sávio Cota de Almeida Gama, Avenida Amazonas, Avenida Miguel Gustavo, Avenida Oswaldo Cruz, Avenida Almirante Adalberto de Barros Nunes, Ponte Pequitito Amorim, Avenida Paulo de Frotim, Rua Neme Felipe, Rua 537, Rua 552, Viaduto Nossa Senhora das Graças, Avenida dos Trabalhadores, Rua 33, Rua Sessenta, Rua Noventa e Três C, Rua Noventa B, Rua 21, Rua 21-B, Rodovia Lúcio Meira, Rodovia Sérgio Braga e Terminal Elevado Presidente Castelo Branco.



DTP – DIRETORIA DE TRANSPORTE DE PASSAGEIROS

ANEXO II - ITINERÁRIO

LINHA:	415	RÓTULO:	Belo Horizonte X Conforto - Via Vila Mury				
O. S. Nº:	034/2025	DATA ATUALIZAÇÃO:	27/01/2025	EM VIGOR A PARTIR:	04/02/2025		
ITINERÁRIO:	B	Km VOLTA:	14,4	Km IDA:	13,8	Km TOTAL:	28,2

Terminal Presidente Castelo Branco, Rodovia Sérgio Braga, Rodovia Lúcio Meira, Rua Quatro A, Rua 21, Rua Noventa B, Rua Noventa e Três C, Rua Sessenta, Rua 33, Rua 16, Rua 43, Rua 160, Rua 161-B, Avenida Doutor Nelson Gonçalves, Viaduto Nossa Senhora das Graças, Avenida Lucas Evangelista de Oliveira Franco, Ponte Doutor Murilo César, Avenida Amirante de Adalberto de Barros Nunes, Rua Graham Bell, Avenida José Alves Pereira, Avenida Pastor César Dacorso Filho, Avenida Sávio Cota de Almeida Gama, Avenida Waldir Sobreira Pires, Avenida Nóstorio, Avenida Pua D. Alho, Rua Três, Rua Do Contorno e Rua Central.

